

1. Satzung zur Änderung der Satzung über die Festlegung von Schuleinzugsbereichen für die allgemeinbildenden Schulen in staatlicher Trägerschaft im Landkreis Vorpommern-Greifswald (VG)

Auf der Grundlage des § 92 und i. V. m. § 5 Abs. 3 bis 6 der Kommunalverfassung für das Land Mecklenburg-Vorpommern (KV M-V) in der Neufassung vom 8. Juni 2004 (GVOBl. M-V S. 205), zuletzt geändert durch Art. 7 des Gesetzes vom 17. Dezember 2009 (GVOBl. M-V S. 687) und i. V. m. § 46 (örtlich zuständige Schule) Abs. 2 des Schulgesetzes für das Land Mecklenburg-Vorpommern (SchulG M-V) vom 13. Februar 2006 (GS Mecklenburg-Vorpommern GI-Nr. 223-6) in der Fassung des ersten Änderungsgesetzes vom 16. Februar 2009, veröffentlicht im Mitteilungsblatt 4/2009 in der Fassung der Bekanntmachung vom 10. September 2010, zuletzt geändert am 17. Dezember 2015, sowie auf der Grundlage des Schulentwicklungsplanes (SEP) der allgemein bildenden Schulen 2015 bis 2020 für das Gebiet des Landkreises VG wird nach Beschlussfassung des Kreistages des Landkreises VG am 24. September 2018 und der Genehmigung der zuständigen unteren Schulbehörde folgende 1. Satzung zur Änderung der Satzung über die Festlegung von Einzugsbereichen für die allgemeinbildenden Schulen in staatlicher Trägerschaft im Landkreis VG erlassen.

§ 1 Änderung der Satzung

Die Satzung über die Festlegung von Schuleinzugsbereichen für die allgemeinbildenden Schulen in staatlicher Trägerschaft im Landkreis Vorpommern-Greifswald (VG) mit Beginn des Schuljahres 2017/2018 wird wie folgt in den Anlagen geändert:

1. Grundschule Wolgast

Örtlich zuständige Schule für die Grundschülerinnen und Grundschüler aus den Gemeinden Krummin, Sauzin und Wolgast, Stadt.

2. Regionale Schule mit Grundschule „Heberlein“ Wolgast (Grundschulteil)

Örtlich zuständige Schule für die Grundschülerinnen und Grundschüler aus den Gemeinden Krummin, Zemitz (nur Ortsteil Hohensee) und Wolgast, Stadt.

§ 2 Änderung der Anlage

1. Auf Grundlage des § 1, Punkt 1 ändert sich die Anlage auf Seite 74.
2. Auf Grundlage des § 1, Punkt 2 ändert sich die Anlage auf Seite 76.
3. Infolge einer vorzeitigen Fortschreibung der Schulentwicklungsplanung ändert sich die Anlage bei der Schulbezeichnung:

S. 85:
Regionale Schule mit Grundschule „Heinrich Heine“ Karlshagen (GS-Teil).

S. 86:
Regionale Schule mit Grundschule „Heinrich Heine“ Karlshagen (RS-Teil).
4. Die Bezeichnung für den Landkreis Mecklenburgische Seenplatte wird korrigiert.
S. 23 und 24: ...Vertrag mit Landkreis MSE

§ 3 In-Kraft-Treten

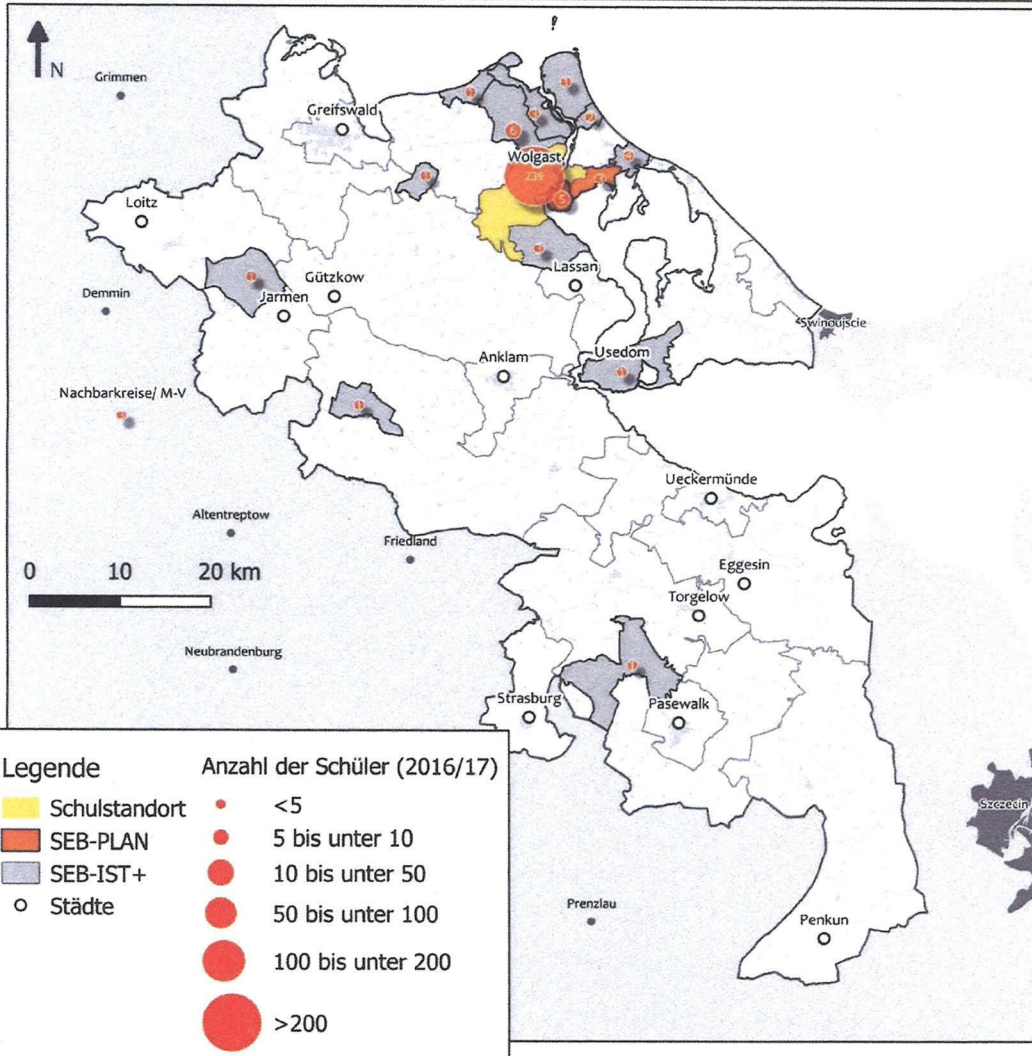
Diese Satzung tritt am Tage nach ihrer Bekanntmachung in Kraft.

Greifswald, 25.10.2018



Michael Sack
Landrat

Grundschule Wolgast

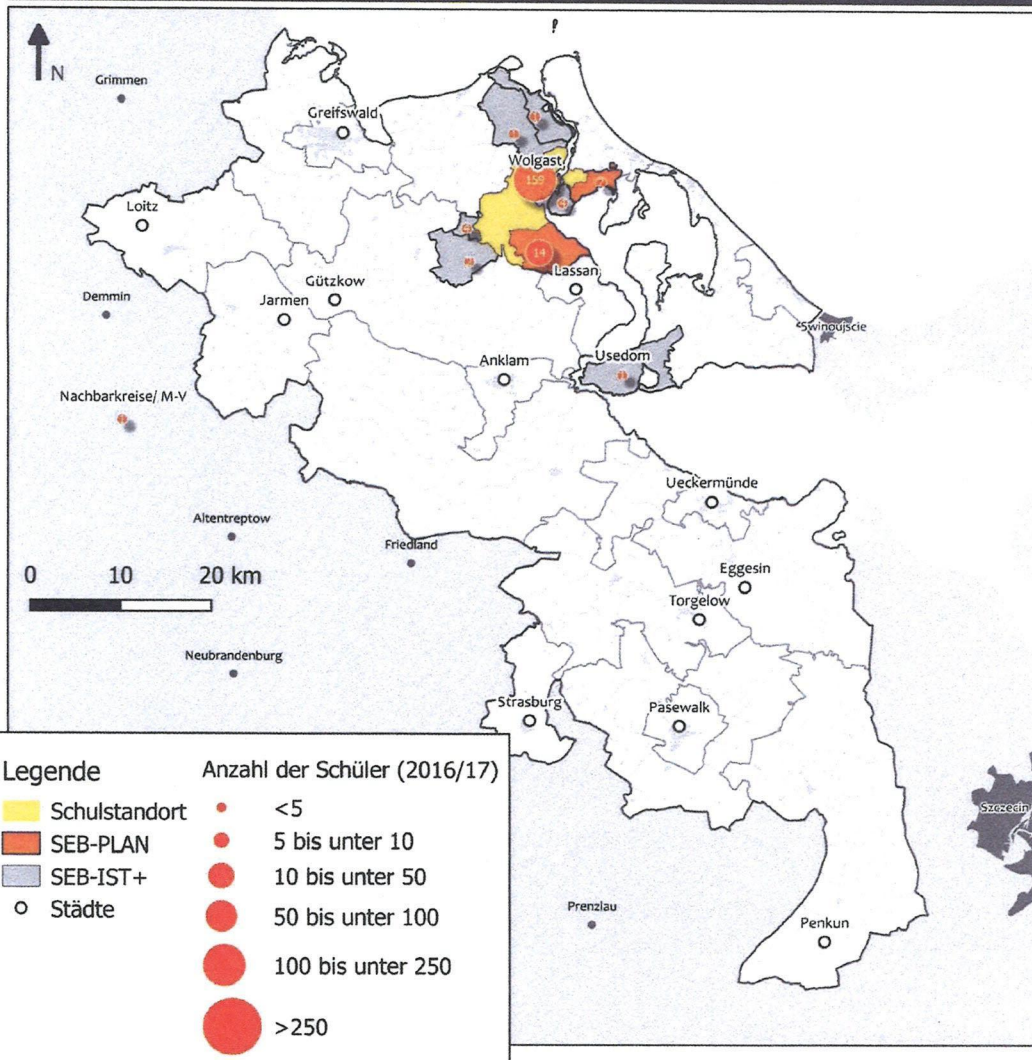


EnSt (Lk-VG) | Verwaltungsgrenzen: GeoBasis-DE/MV; dt-elby-2-0 | Sonstige Inhalte: Landkreis Vorpommern-Greifswald

Schuleinzugsbereich: Gemeinden & Ortsteile

- Krummin
- Krummin
- Neeberg
- Sauzin
- Sauzin
- Ziemitz
- Wolgast, Stadt**
- Buddenhagen
- Hohendorf
- Pritzier
- Schalense
- Wolgast
- Zarnitz

Regionale Schule mit Grundschule „Heberlein“ Wolgast (Grundschulteil)

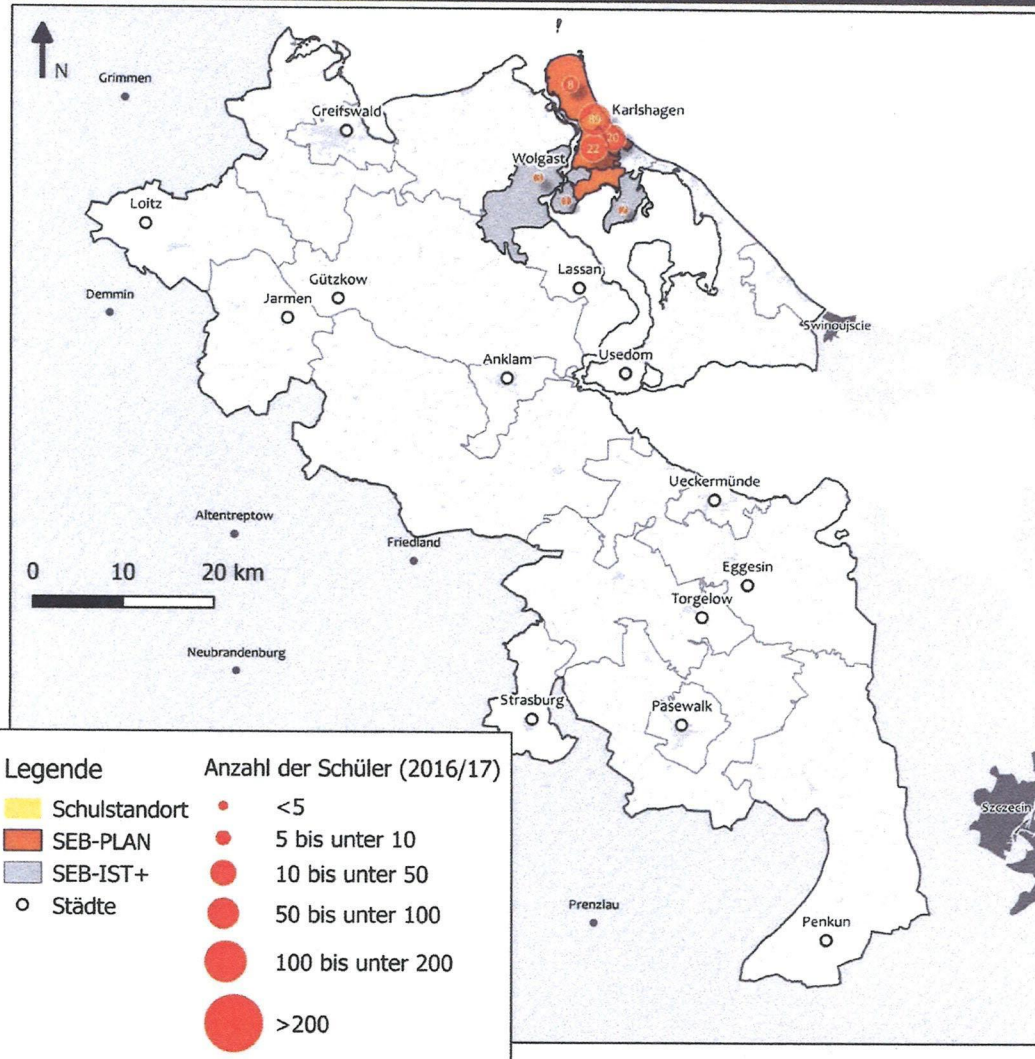


EnSt (Lk-VG) | Verwaltungsgrenzen: GeoBasis-DE/MV, dt.delby-2-o | Sonstige Inhalte: Landkreis Vorpommern-Greifswald

Schuleinzugsbereich: Gemeinden & Ortsteile

- Krummin**
- Krummin
- Neeberg
- Wolgast, Stadt**
- Buddenhagen
- Hohendorf
- Pritzler
- Schalense
- Wolgast
- Zarnitz
- Zemitz**
- Hohensee

Regionale Schule „Heinrich Heine“ Karlshagen (Grundschulteil)

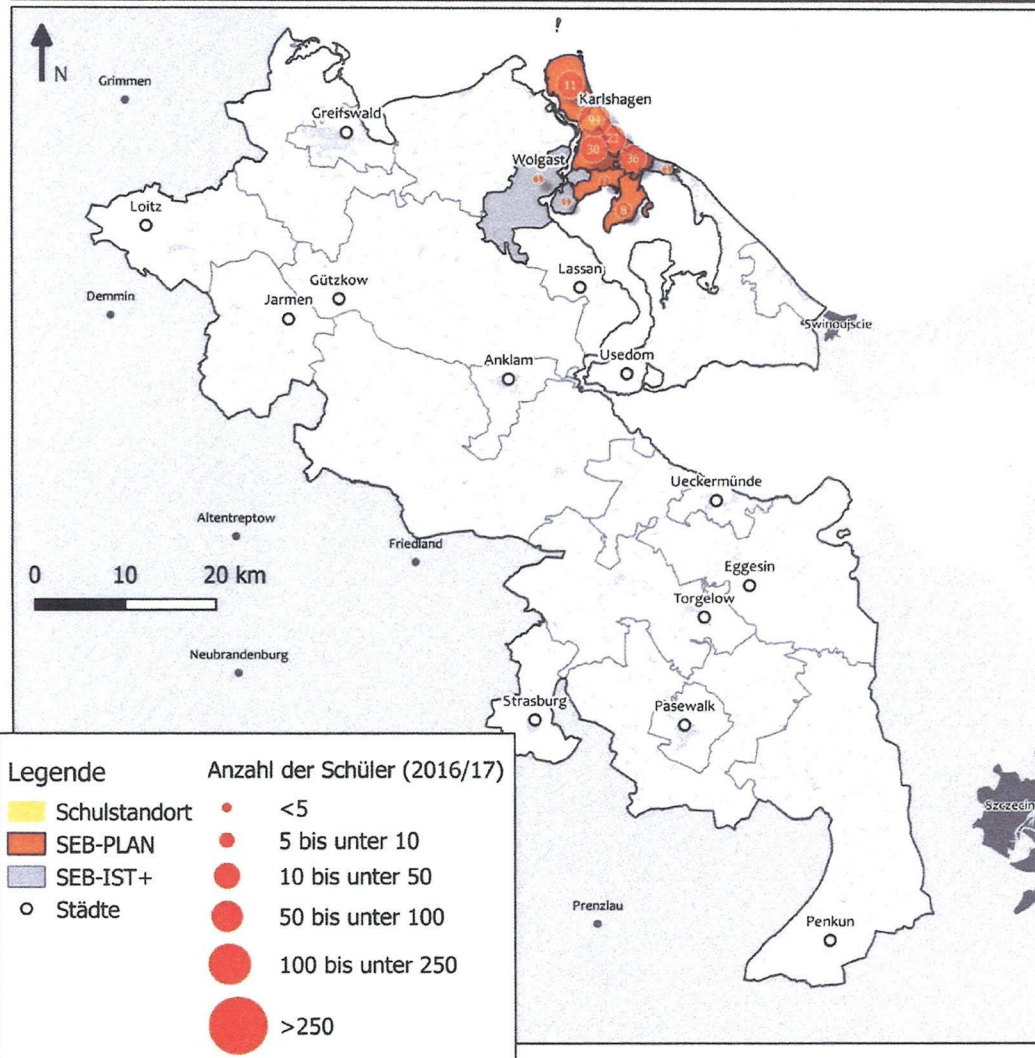


EnSt (Lk-VC) | Verwaltungsgrenzen: Geobasis-DE, MV, dl-de-by-2-0 | Sonstige Inhalte: Landkreis Vorpommern-Greifswald

Schuleinzugsbereich: Gemeinden & Ortsteile

- Karlshagen**
- Karlshagen
- Krummin**
- Krummin
- Neeberg
- Mölschow**
- Bannemin
- Mölschow
- Zecherin
- Peenemünde**
- Peenemünde
- Trassenheide**
- Trassenheide

Regionale Schule „Heinrich Heine“ Karlshagen (RS-Teil)



EnSt (Lk+VG) | Verwaltungsgrenzen: GeoBasis-DE/MY/dl/de/by-2-0 | Sonstige: Inhalte: Landkreis Vorpommern-Greifswald

Schuleinzugsbereich: Gemeinden & Ortsteile

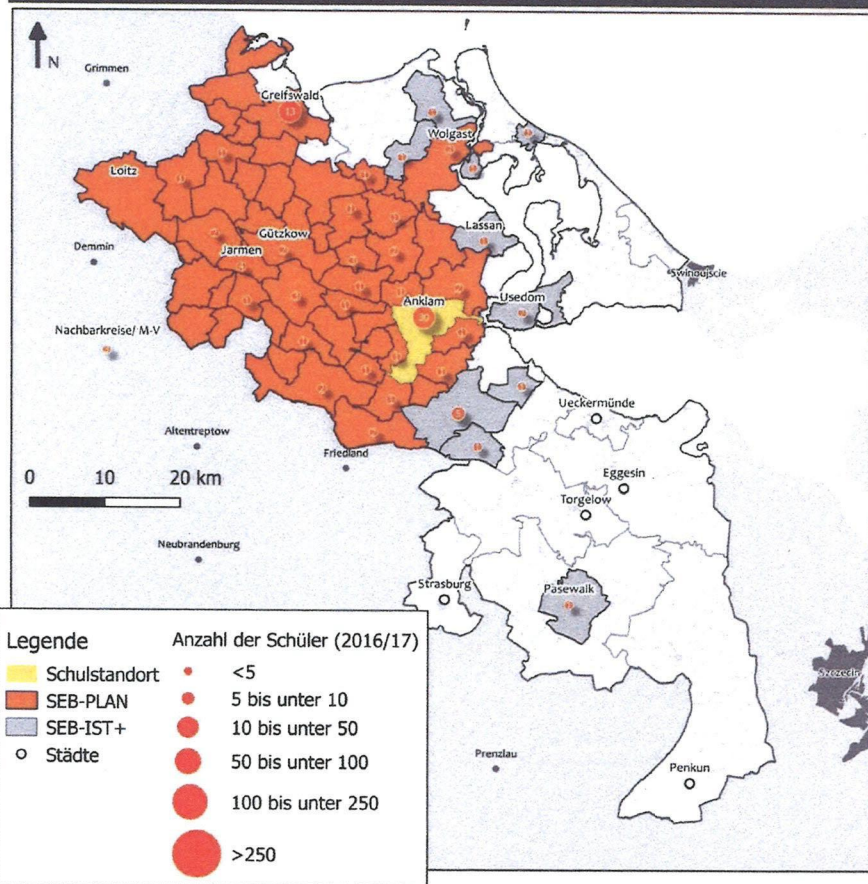
- Karlshagen**
- Karlshagen
- Krummin**
- Krummin
- Neeberg
- Lütow**
- Lütow
- Netzelkow
- Neuendorf
- Mölschow**
- Bannemin
- Mölschow
- Zecherin
- Peenemünde**
- Peenemünde
- Trassenheide**
- Trassenheide
- Zinnowitz**
- Zinnowitz



Schuleinzugsbereich
Gemeinden & Ortsteile
Seite 1 von 2

... Vertrag mit Landkreis MSE

„Kleeblattschule“ Anklam



EnSt (LK, VG) | Verwaltungsgrenzen: GeoBasis DE/AV, dtdtby-2-01 Sonstige Inhalte: Landkreis Vorpommern-Greifswald

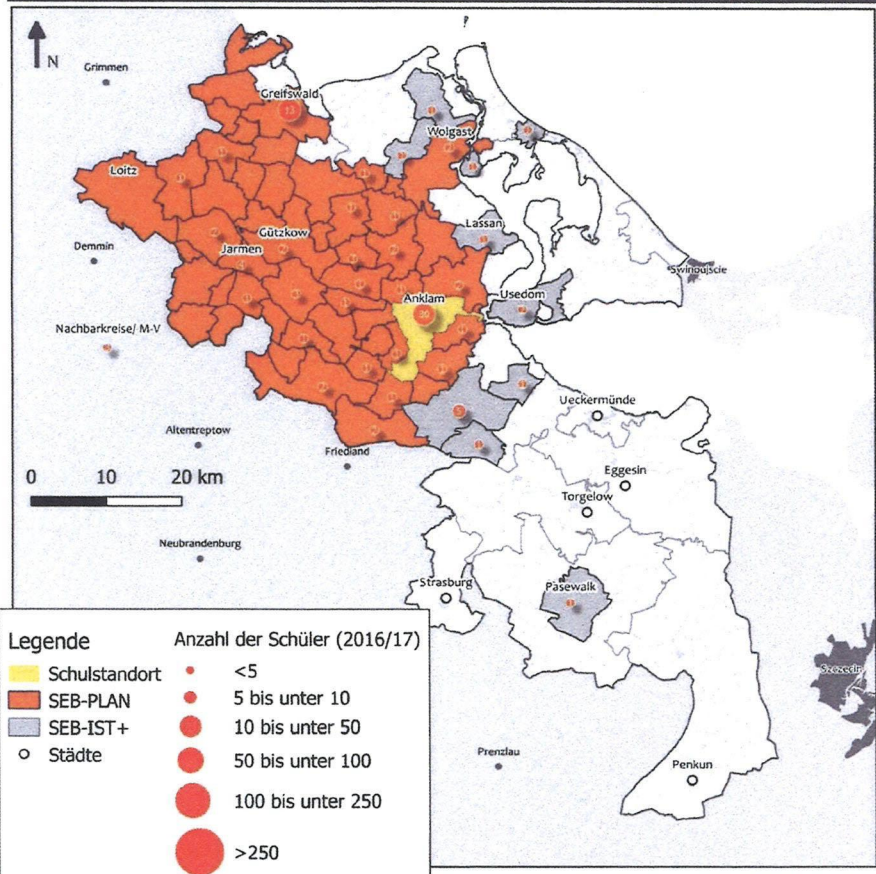
Alt Tellin	Butzow	Gribow	Klein Bünzow	Mesekehagen
Alt Tellin	Alt Teterin	Gloedenhof	Groß Bünzow	Brook
Broock	Butzow	Gribow	Groß Jasedow	Frätow
Buchholz	Lüskow	Groß Kiesow	Klein Bünzow	Gristow
Hohenbüssow	Neu Teterin	Dambeck	Klitschendorf	Groß Karrendorf
Neu Buchholz	Daberkow	Groß Kiesow	Pamitz	Kalkvitz
Neu Tellin	Daberkow	Groß Kiesow Meierei	Ramitzow	Klein Karrendorf
Siedenbüssow	Hedwigshof	Kessin	Salchow	Kowall
Anklam, Stadt	Wietzow	Klein Kiesow	Krien	Mesekehagen
Anklam	Dargelin	Klein Kiesow Kolonie	Albinshof	Murchin
Gellendin	Alt Negentin	Krebsow	Krien	Lentschow
Pelsin	Dargelin	Sanz Hof 1, 3, 4, 5, 6, 7	Krien-Horst	Libnow
Stretense	Dargelin-Hof	Schlagtow	Neu Krien	Murchin
Bandelin	Neu Negentin	Schlagtow Meierei	Stammersfelde	Pinnow
Bandelin	Sestelin	Strellin	Wegezin	Relzow
Kuntzow	Dersekow	Groß Polzin	Kruckow	Neetzow-Liepen
Schmoldow	Alt Pansow	Groß Polzin	Borgwall	Kagenow
Vargatz	Dersekow	Klein Polzin	Heydenhof	Klein Below
Bargischow	Dersekow Hof	Konsages	Kartlow	Liepen
Anklamer Fähre	Friedrichsfelde	Pätschow	Kruckow	Neetzow
Bargischow	Klein Zastrow	Quilow	Marienfelde	Padderow
Gnevezin	Neu Pansow	Vitense	Schmarsow	Preetzen
Woserow	Subzow	Gützkow, Stadt	Tutow-Dorf	Priemen
Behrenhoff	Görmin	Breechen	Unnode	Steinmocker
Behrenhoff	Alt Jargenow	Dargezin	Krusenfelde	Neu Kosenow
Busdorf	Böken	Dargezin-Vorwerk	Gramzow	Alt Kosenow
Kammin	Görmin	Fritzow	Krusenfelde	Auerose
Müssow	Göslow	Gützkow	Krusenkrien	Dargibell
Neu Dargelin	Groß Zastrow	Gützkow Meierei	Levenhagen	Kagenhof
Stresow	Neu Jargenow	Kölzin	Alt Ungnade	Neu Kosenow
Stresow Siedlung	Passow	Lüssow	Boltenhagen	Neuenkirchen
Bentzin	Trissow	Neuendorf	Heilgeisthof	Müggenburg
Alt Plestin	Greifswald, UHGW	Owstin	Levenhagen	Neuenkirchen
Bentzin	Eldena	Pentin	Levenhagen Hof 1	Strippow
Leussin	Fettenvorstadt/	Upatel	Loitz, Stadt	Postlow
Neu Plestin	Stadtrand siedlung	Hinrichshagen	Drosedow	Görke
Zarrentin	Fleischervorstadt	Chausseesiedlung	Düvier	Postlow
Zemmin	Friedrichshagen	Feldsiedlung	Gülzowshof	Tramstow
Blesewitz	Groß Schönwalde	Heimsiedlung	Loitz	Rossin
Als Sanitz	Industriegebiet	Hinrichshagen Hof 1	Nielitz	Charlottenhof
Blesewitz	Innenstadt	Hinrichshagen Hof 2	Rustow	Rossin
Neu Sanitz	Ladebow	Neu Ungnade	Schwinge	Rubkow
Boldekow	Nördliche	Iven	Sophienhof	Bömitz
Ausbau Jägersruh	Mühlenvorstadt	Iven	Vorbein	Buggow
Ausbau Katerberg	offen	Jarmen, Stadt	Wüstenfelde	Daugzin
Ausbau Kiekut	Ostseeviertel	Groß Toitin	Zarnekla	Krenzow
Boldekow	Riems	Jarmen	Zeitlow	Rubkow
Boldekow Ausbau	Riems/Insel Koos	Klein Toitin	Lühmannsdorf	Wahlendow
Borntin	Schönwalde	Kronsberg	Brüssow	Zarrentin
Glien	I/Südstadt	Müssentin	Giesekehagen	Sarnow
Glien Siedlung	Schönwalde II	Neu Plötz	Jagdkrug	Ausbau
Kavelpaß	Steinbeckervorstadt	Plötz	Lühmannsdorf	Idasruh
Putzar	Südliche	Wilhelminenthal	Medow	Panschow
Rubenow	Mühlenvorstadt/	Karlsburg	Brenkenhof	Sarnow
Zinzow	Obstbausiedlung	Karlsburg	Medow	Wusseken
Zinzow Ausbau	Wiek	Moekow	Nerdin	Wusseken Kiessee
		Steinforth	Thuraw	
		Zarnekow	Wussentin	



Schuleinzugsbereich
Gemeinden & Ortsteile
Seite 2 von 2

... Vertrag mit Landkreis MSE

„Kleeblattschule“ Anklam



Erst (Lk-VG) | Verwaltungsgemeinschaft Geobasis DE | MWV-DE | dchbys-01 | Sonstige Inhalte: Landkreis Vorpommern-Greifswald

- Sassen-Trantow**
- Groß Zetelwitz
- Klein Zetelwitz
- Mühlkamp
- Pustow
- Sassen
- Trantow
- Treuen
- Vierow
- Zarrentin-Dorf
- Zarrentin-Siedlung
- Weitenhagen**
- Grubenhagen
- Helmshagen 1
- Helmshagen 2
- Klein Schönwalde
- Potthagen
- Weitenhagen
- Wrangelsburg**
- Gladrow
- Wrangelsburg
- Ziethen**
- Jargelin
- Menzlin
- Ziethen
- Züssow**
- Nepzin
- Oldenburg
- Radlow
- Ranzin
- Thurrow
- Züssow
- Schmatzin**
- Schlatkow
- Schmatzin
- Wolfradshof
- Spantekow**
- Dennin
- Drewelow
- Fasanenhof
- Janow
- Japenzin
- Japenzin Ausbau
- Neuendorf B
- Rebelow
- Rehberg
- Schwerinshorst
- Spantekow
- Stolpe an der Peene**
- Dersewitz
- Grüttow
- Neuhof
- Stolpe
- Tutow**
- Tutow
- Völschow**
- Jagetzow
- Kadow
- Völschow
- Völschow-Ausbau
- Wackerow**
- Dreizehnhäuser
- Groß Kieshof
- Groß Petershagen
- Immenhorst
- Jarmshagen
- Klein Kieshof
- Klein Petershagen
- Steffenhagen
- Wackerow
- Wolgast, Stadt**
- Buddenhagen
- Hohendorf
- Pritzler
- Schalense
- Wolgast
- Zarnitz