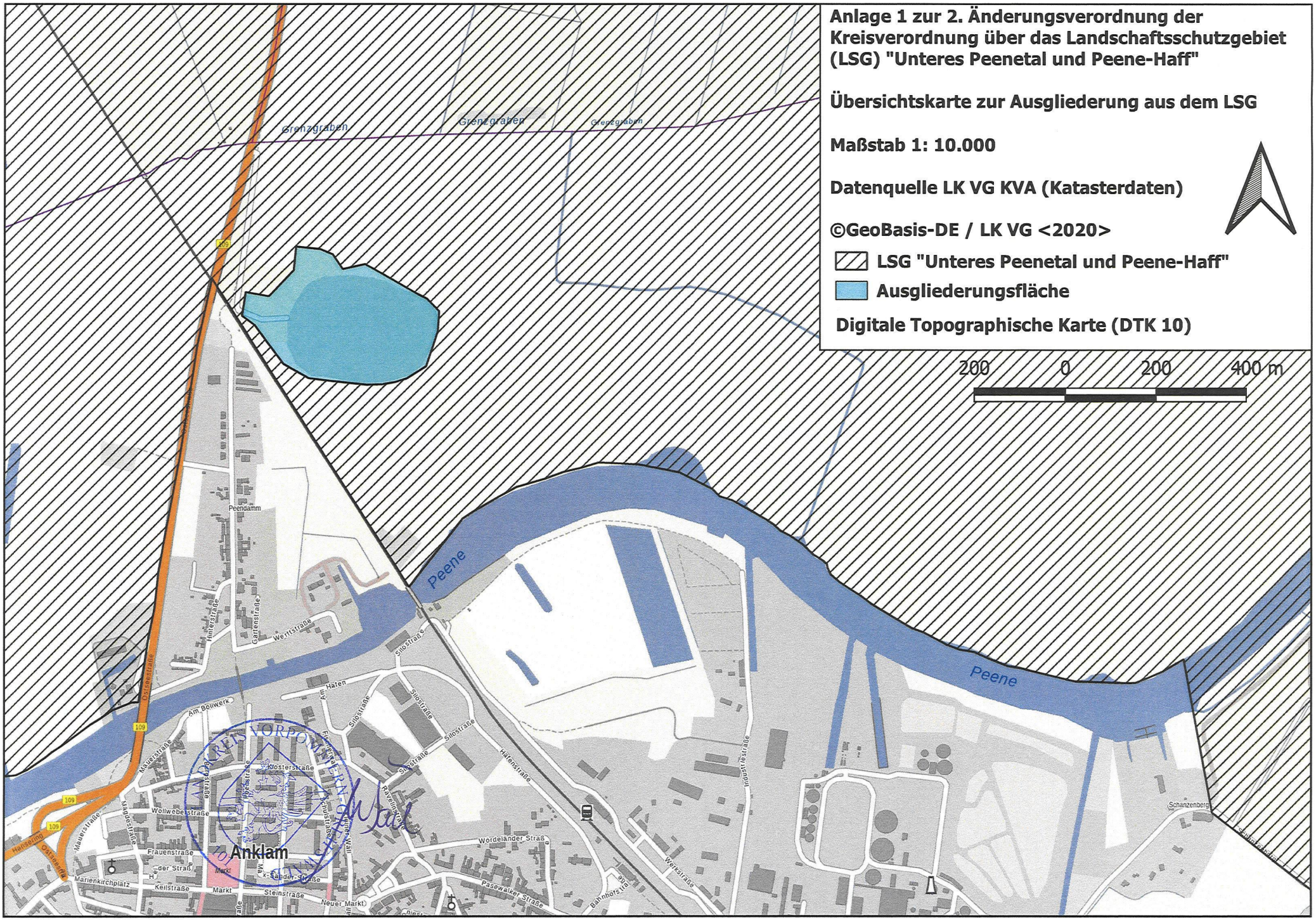
Anlage 1 zur 2. Änderungsverordnung der Kreisverordnung über das Landschaftsschutzgebiet (LSG) "Unteres Peenetal und Peene-Haff"
Übersichtskarte zur Ausgliederung aus dem LSG
Maßstab 1: 10.000
Datenquelle LK VG KVA (Katasterdaten)
©GeoBasis-DE / LK VG <2020>
LSG "Unteres Peenetal und Peene-Haff"
Ausgliederungsfläche
Digitale Topographische Karte (DTK 10)
200 0 200 400 m
Grenzgraben
Grenzgraben
Grenzgraben
Peene
Peene
Peendamm
Hinterstraße
Gartenstraße
Werftstraße
Ostseestraße
Am Bollwerk
Am Hafen
Klosterstraße
Wollweberstraße
Frauenstraße
Mauerstraße
Magdestraße
Marienkirchplatz
Kellstraße
Markt
Steinstraße
Neuer Markt
Anklam
Wordelander Straße
Pasewalker Straße
Bahnhofstraße
Werkstraße
Industriestraße
Hafenstraße
Schanzenberg
Hafenbrücke
109

Anlage 1 zur 2. Änderungsverordnung der Kreisverordnung über das Landschaftsschutzgebiet (LSG) "Unteres Peenetal und Peene-Haff"

Übersichtskarte zur Ausgliederung aus dem LSG

Maßstab 1: 5.000

Datenquelle LK VG KVA (Katasterdaten)

©GeoBasis-DE / LK VG <2020>

LSG "Unteres Peenetal und Peene-Haff"

Ausgliederungsfläche

Digitale Topographische Karte (DTK 10)

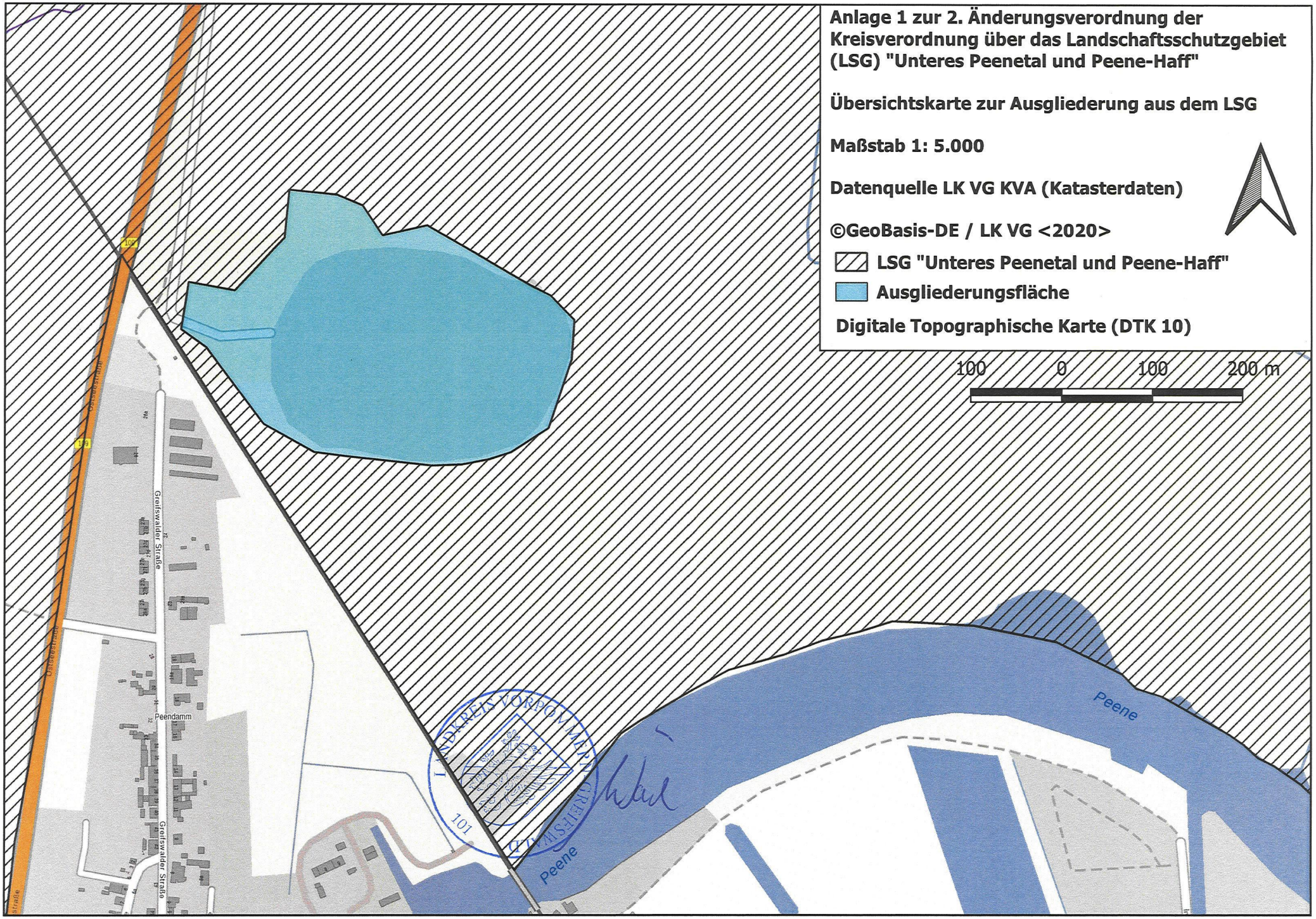

Anlage 2 zur 2. Änderungsverordnung der Kreisverordnung über das Landschaftsschutzgebiet (LSG) "Unteres Peenetal und Peene-Haff"

Flurkarte zur Ausgliederung aus dem LSG

Maßstab 1: 2.000

Datenquelle LK VG KVA (Katasterdaten)

©GeoBasis-DE / LK VG <2020>

LSG "Unteres Peenetal und Peene-Haff"

Ausgliederungsfläche

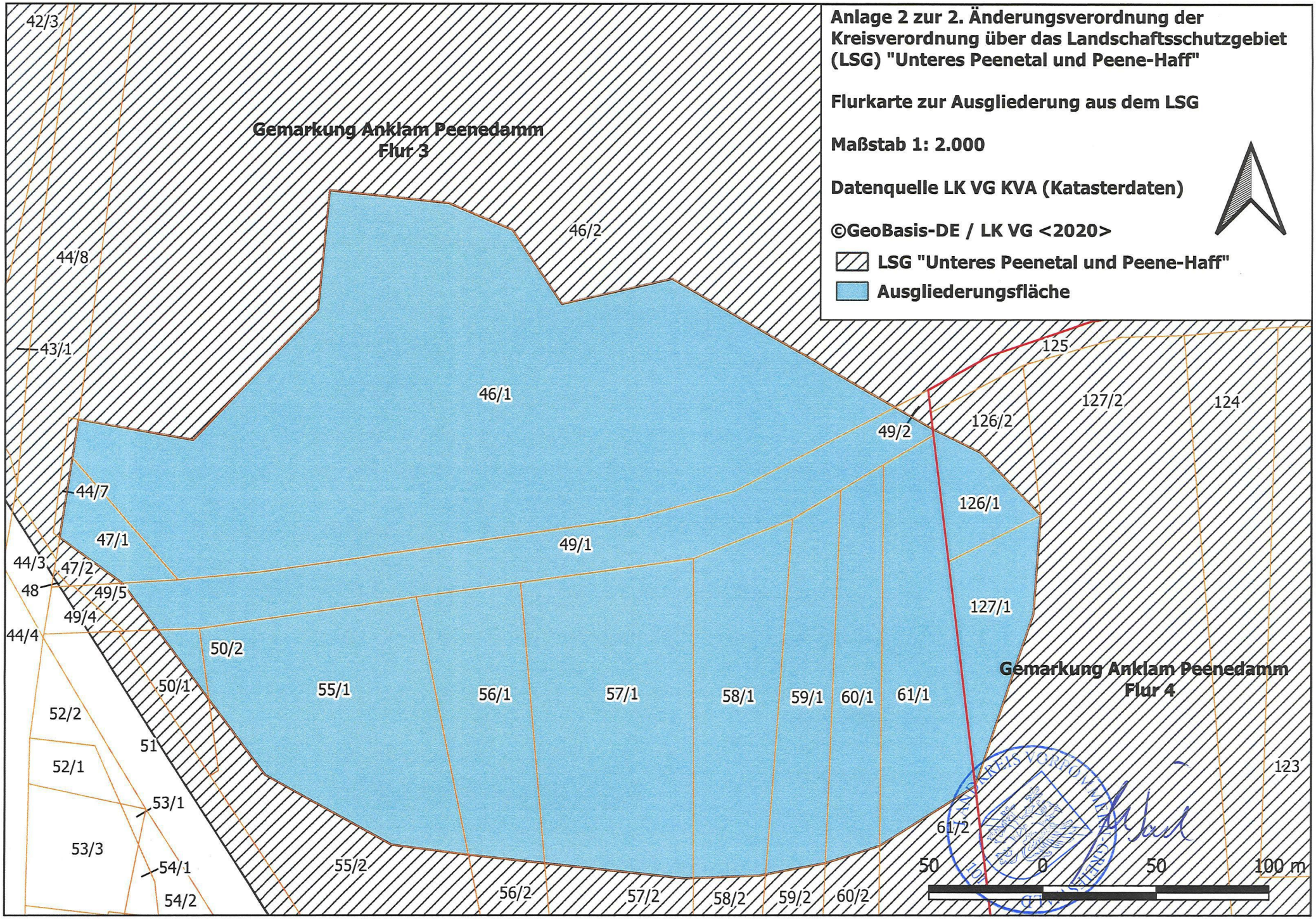

Anlage 3

Flurstückübersicht

Gemarkung Anklam Peenedamm, Flur 3

46/1	47/1	49/1	50/2	55/1	56/1	57/1
58/1	59/1	60/1	61/1	126/1	127/1	

Hinweis auf die Jahresfrist zu Geltendmachung von Verfahrensfehlern

Hinsichtlich der Unbeachtlichkeit von Mängeln sowie der Behebung von Fehlern bei dem Verfahren zum Erlass dieser Verordnung wird gemäß § 16 Absatz 3 des Naturschutzausführungsgesetzes genannten Verfahrensvorschriften nach § 16 Absatz 2 des Gesetzes unbeachtlich ist, wenn sie nicht schriftlich innerhalb eines Jahres nach Inkrafttreten dieser Rechtsverordnung gegenüber dem Landrat als untere Naturschutzbehörde, 17489 Greifswald, Feldstraße 85a, geltend gemacht worden ist.

Greifswald, den 24.08.2020

Landkreis Vorpommern-Greifswald
Michael Sack
Der Landrat
als untere Naturschutzbehörde

LANDKREIS VORPOMMERN-GREIFSWALD 101

Bekanntmachungsvermerk:
Bekannt gemacht durch Veröffentlichung auf der Homepage http://www.kreis-vg.de