

# Landkreis Vorpommern-Greifswald

## Der Landrat



### ÖFFENTLICHE BEKANNTMACHUNG

---

#### 7. Änderungsverordnung über das Landschaftsschutzgebiet „Brohmer Berge/Rosenthaler Staffel“

**Auf der Grundlage von § 15 Absatz 1 und 2 und des § 6 des Gesetzes des Landes Mecklenburg-Vorpommern zur Ausführung des Bundesnaturschutzgesetzes (Naturschutzausführungsgesetz – NatSchAG M-V) vom 23. Februar 2010 (GVOBl. M-V 2010 S. 66) verordnet der Landrat des Landkreises Vorpommern-Greifswald**

#### § 1

Die Verordnung zur Festsetzung des Landschaftsschutzgebietes „Brohmer Berge/Rosenthaler Staffel“ vom Juni 1962 (Beschluß Nr. X-5-10/62) durch den RdB Neubrandenburg und der Erweiterung vom 30.10.1990 durch den Leiter der Regionalverwaltungsbehörde Neubrandenburg, zuletzt geändert durch die 6. Änderungsverordnung zum Landschaftsschutzgebiet „Brohmer Berge/Rosenthaler Staffel“ vom 08.02.2021 (Bekanntmachung am 08.02.2021, Homepage des LK VG durch den Landrat), wird wie folgt geändert:

Die Verordnung wird für den vorhabenbezogenen Bebauungsplan Nr. 10 „Adventureminigolfplatz Gehren“ der Stadt Strasburg aufgehoben. Es betrifft die Gemarkung Gehren, Flur 4. Die Ausgrenzung hat eine Größe von etwa 0,9 ha.

Die geänderte Grenze des Landschaftsschutzgebietes (LSG) ist in der Anlage 1 als Übersichtskarte im Maßstab 1: 5.000 gekennzeichnet. Der Ausgrenzungsbereich ist als graues Feld mit roten Diagonallinien dargestellt. Das Landschaftsschutzgebiet ist als grüne Fläche abgebildet. Der maßgebliche Ausgrenzungsbereich ist in Anlage 2 in der Abgrenzungskarte aus dem LSG im Maßstab 1: 1.500 ersichtlich.

Die Ausfertigung der Karten sind Bestandteil der Verordnung und werden durch den Landkreis Vorpommern-Greifswald als untere Naturschutzbehörde-Standort Pasewalk, An der Kürassierkaserne 9, 17309 Pasewalk archivmäßig verwahrt. Eine Ausfertigung ist beim Amtsvorsteher der Stadt Strasburg, Schulstraße 1, 17335 Strasburg niedergelegt.

Die Verordnung kann bei den genannten Behörden während der Dienstzeiten eingesehen werden.

#### § 2 - Außer-und In-Kraft-Treten

Diese Rechtsverordnung tritt am .....12.02.2026 in Kraft.

---

Greifswald, 03. Feb. 2026



Michael Sack  
Landrat  
als untere Naturschutzbehörde

Bekanntmachungsvermerk:

Gemäß § 90 Abs. 2 Kommunalverfassung des Landes Mecklenburg-Vorpommern bekannt gemacht durch Veröffentlichung im Internet unter der Adresse <https://www.kreis-vg.de/Kreisrecht> am: 11.02.2026

Anlage 1: Übersichtskarte zur Ausgliederung aus dem LSG  
Anlage 2: Detailkarte zur Ausgliederung aus dem LSG

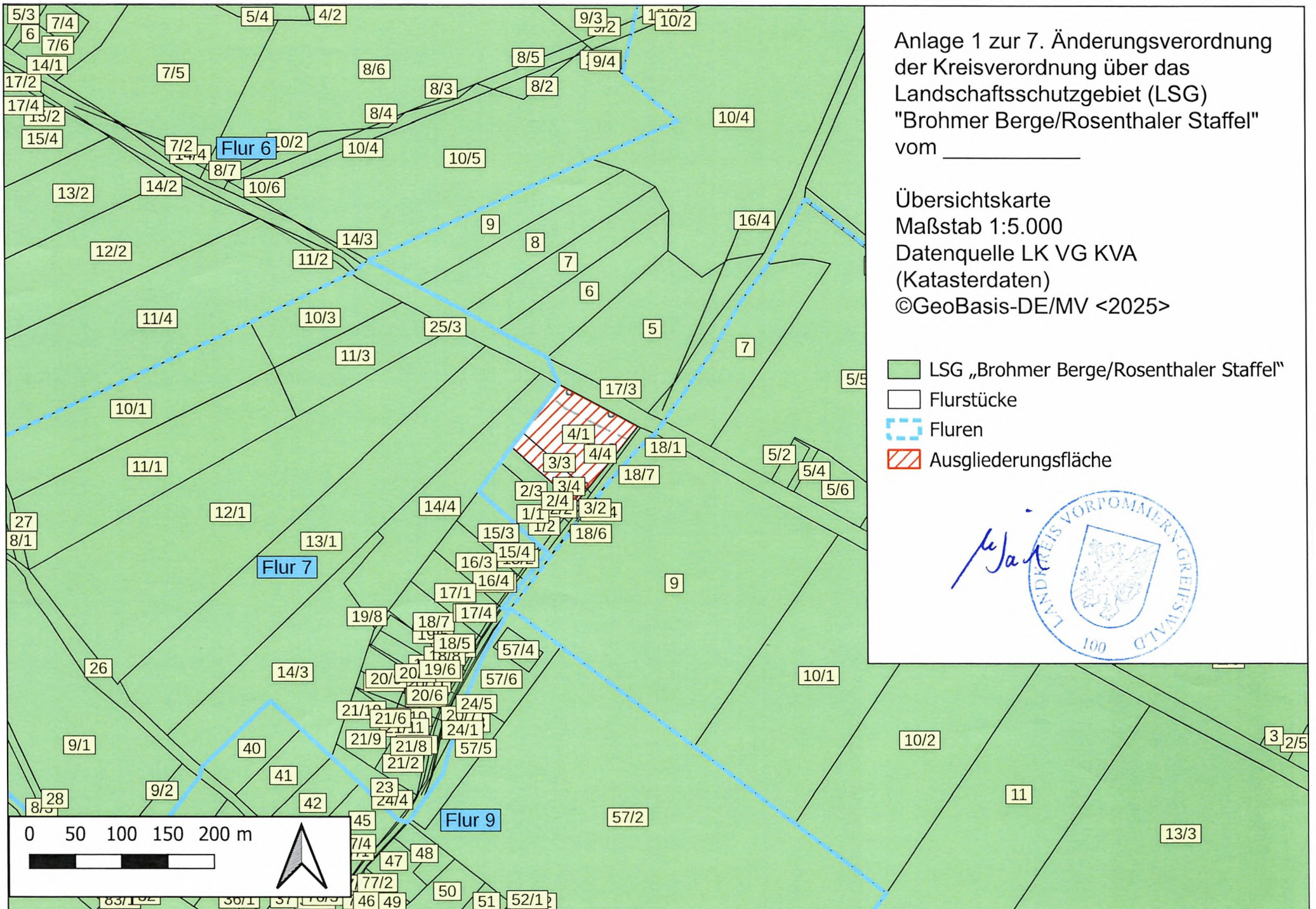
**Hinweis auf die Jahresfrist zu Geltendmachung  
von Verfahrensfehlern**

Hinsichtlich der Unbeachtlichkeit von Mängeln sowie der Behebung von Fehlern bei dem Verfahren zum Erlass dieser Verordnung wird gemäß § 16 Absatz 3 des Naturschutzausführungsgesetzes genannten Verfahrensvorschriften nach § 16 Absatz 2 des Gesetzes unbeachtlich ist, wenn sie nicht schriftlich innerhalb eines Jahres nach Inkrafttreten dieser Rechtsverordnung gegenüber dem Landrat als untere Naturschutzbehörde, 17483 Greifswald, Feldstraße 85a, geltend gemacht worden ist.

Greifswald, den 03. Feb. 2026



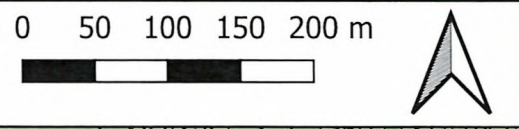
**Michael Sack  
Landrat  
als untere Naturschutzbehörde**

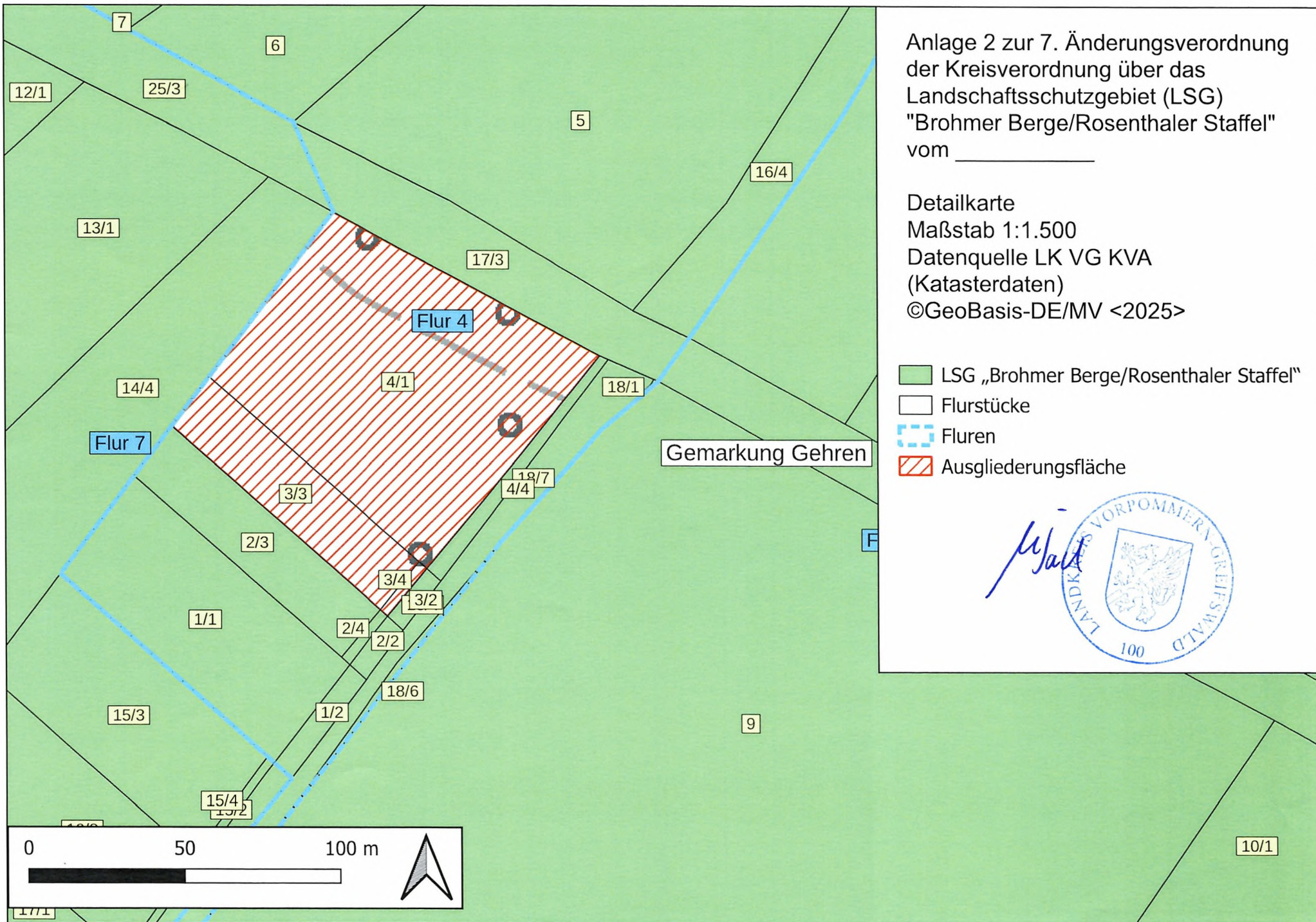


Anlage 1 zur 7. Änderungsverordnung  
 der Kreisverordnung über das  
 Landschaftsschutzgebiet (LSG)  
 "Brohmer Berge/Rosenthaler Staffel"  
 vom \_\_\_\_\_

Übersichtskarte  
 Maßstab 1:5.000  
 Datenquelle LK VG KVA  
 (Katasterdaten)  
 ©GeoBasis-DE/MV <2025>

- LSG „Brohmer Berge/Rosenthaler Staffel“
- Flurstücke
- Fluren
- Ausgliederungsfläche





Anlage 2 zur 7. Änderungsverordnung  
 der Kreisverordnung über das  
 Landschaftsschutzgebiet (LSG)  
 "Brohmer Berge/Rosenthaler Staffel"  
 vom \_\_\_\_\_

Detailkarte  
 Maßstab 1:1.500  
 Datenquelle LK VG KVA  
 (Katasterdaten)  
 ©GeoBasis-DE/MV <2025>

- LSG „Brohmer Berge/Rosenthaler Staffel“
- Flurstücke
- Fluren
- Ausgliederungsfläche

