Landkreis Vorpommern-Greifswald
Die Landrätin

AMTLICHE BEKANNTMACHUNG

Umweltamt

untere Naturschutzbehörde

22. Änderungsverordnung über das Landschaftsschutzgebiet „Haffküste“ vom 10.08.2016

Aufgrund des § 15 Absatz 1 und 2 und des § 6 des Gesetzes des Landes Mecklenburg-Vorpommern zur Ausführung des Bundesnaturschutzgesetzes (Naturschutzausführungsgesetz – NatSchAG M-V) vom 23.Februar 2010 (GVOBl. M-V 2010 S. 66) verordnet die Landrätin:

§ 1

Die Verordnung zur Festsetzung des Landschaftsschutzgebietes „Haffküste“ von 1963 (Beschluß-Nr. X-5-10/62) mit der Festsetzung der Erweiterung vom 22.04.1993 durch den Landrat des Kreises Ueckermünde, wird wie folgt geändert:

Die Verordnung wird für den Geltungsbereich der Ortslage Mönkebude aufgehoben. Es betrifft die Gemarkung Mönkebude, Flur 1. Die betroffenen Flurstücke sind in der Anlage 3 aufgeführt.

Die geänderte Grenze des Landschaftsschutzgebietes (LSG) ist in den Anlagen 1 als Übersichtskarte 1a im Maßstab 1: 15.000 gekennzeichnet. Der Ausgrenzungsbereich ist mit Längststreifen und im weißen Feld dargestellt. Die Grenze des Landschaftsschutzgebietes ist eine schwarze Linie. Die maßgebliche flurstücksgetreue Abgrenzung (hellgrau) ist in den Anlagen 2 Flurstücksübersichtskarte 1b im Maßstab 1: 8.000 und Abgrenzungskarten 2a bis 2k im Maßstab 1: 2.000 und 1: 1.000 ersichtlich. In der Anlage 3 sind alle ausgegliederten Flurstücke tabellarisch aufgezählt.

Die Ausfertigung der Karten sind Bestandteil der Verordnung und werden durch den Landkreis Vorpommern-Greifswald als untere Naturschutzbehörde-Standort Pasewalk, An der Kürassierkaserne 9, 17309 Pasewalk archivmäßig verwahrt. Eine Ausfertigung ist beim Amtsvorsteher des Amtes Am Stettiner Haff, Stettiner Straße 1, 17367 Eggesin niedergelegt.
Die Verordnung kann bei den genannten Behörden während der Dienstzeiten eingesehen werden.

Bekanntmachungsvermerk:
Bekannt gemacht durch Veröffentlichung auf der Homepage http://www.kreis-vg.de am 10.08.2016.

§ 2

Die Änderungsverordnung tritt am Tage nach ihrer Verkündung in Kraft.

Greifswald, den 10.08.2016

Landkreis Vorpommern-Greifswald
Dr. Barbara Syrbe
Die Landrätin
als untere Naturschutzbehörde

Bekanntmachungsvermerk:
Bekannt gemacht durch Veröffentlichung auf der Homepage http://www.kreis-vg.de am 10.08.2016.

Anlage 1
Übersichtskarte 1a
Maßstab 1: 15.000

Bekanntmachungsvermerk:
Bekannt gemacht durch Veröffentlichung auf der Homepage http://www.kreis-vg.de am 10.08.2016.

Anlage 1a zur 22. Änderungsverordnung der Kreisverordnung über das Landschaftsschutzgebiet (LSG) "Haffküste"

Übersichtskarte zur Ausgliederung aus dem LSG vom 10.08.2016

Maßstab 1:15.000

Datenquelle (Topographie):
Digitale Topographische Karte (DTK10)
© GeoBasis-DE/M-V <2016>

LANDKREIS VORPOMMERN-GREIFSWALD
101

Ausgliederungsfläche

LSG "Haffküste"

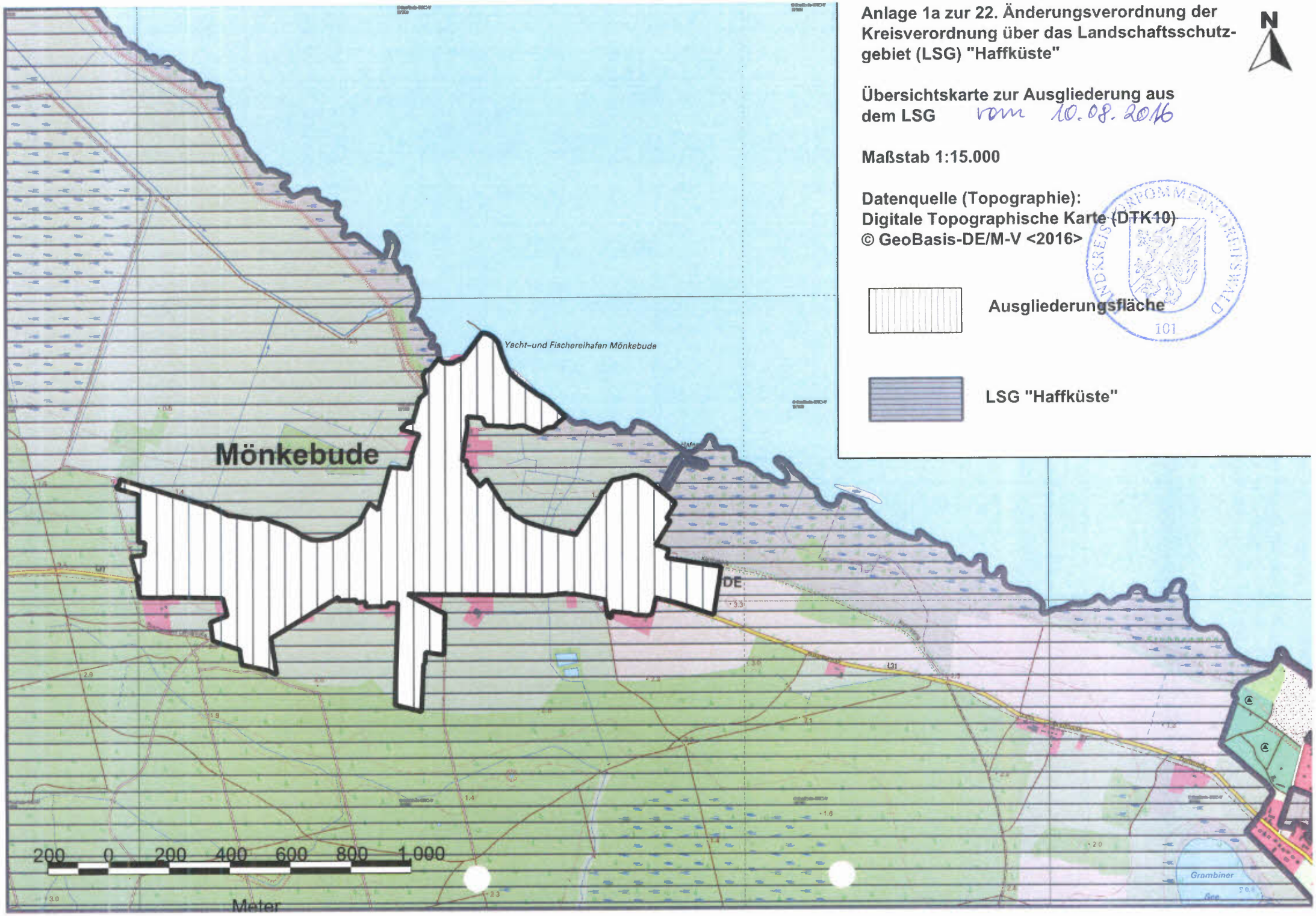

Anlage 2
Flurstücksgetreue Abgrenzungskarte
Flurstücksübersichtskarte 1b
Maßstab 1: 8.000

Bekanntmachungsvermerk:
Bekannt gemacht durch Veröffentlichung auf der Homepage http://www.kreis-vg.de am 10.08.2016.

Anlage 1b zur 22. Änderungsverordnung der Kreisverordnung über das Landschaftsschutzgebiet (LSG) "Haffküste"

Übersichtskarte zur Ausgliederung aus dem LSG

vom 10.08.2016

Maßstab 1:8.000

Datenquelle (Topographie):
Digitale Topographische Karte (DTK10)
© GeoBasis-DE/M-V <2016>

Ausgliederungsfläche

LSG "Haffküste"

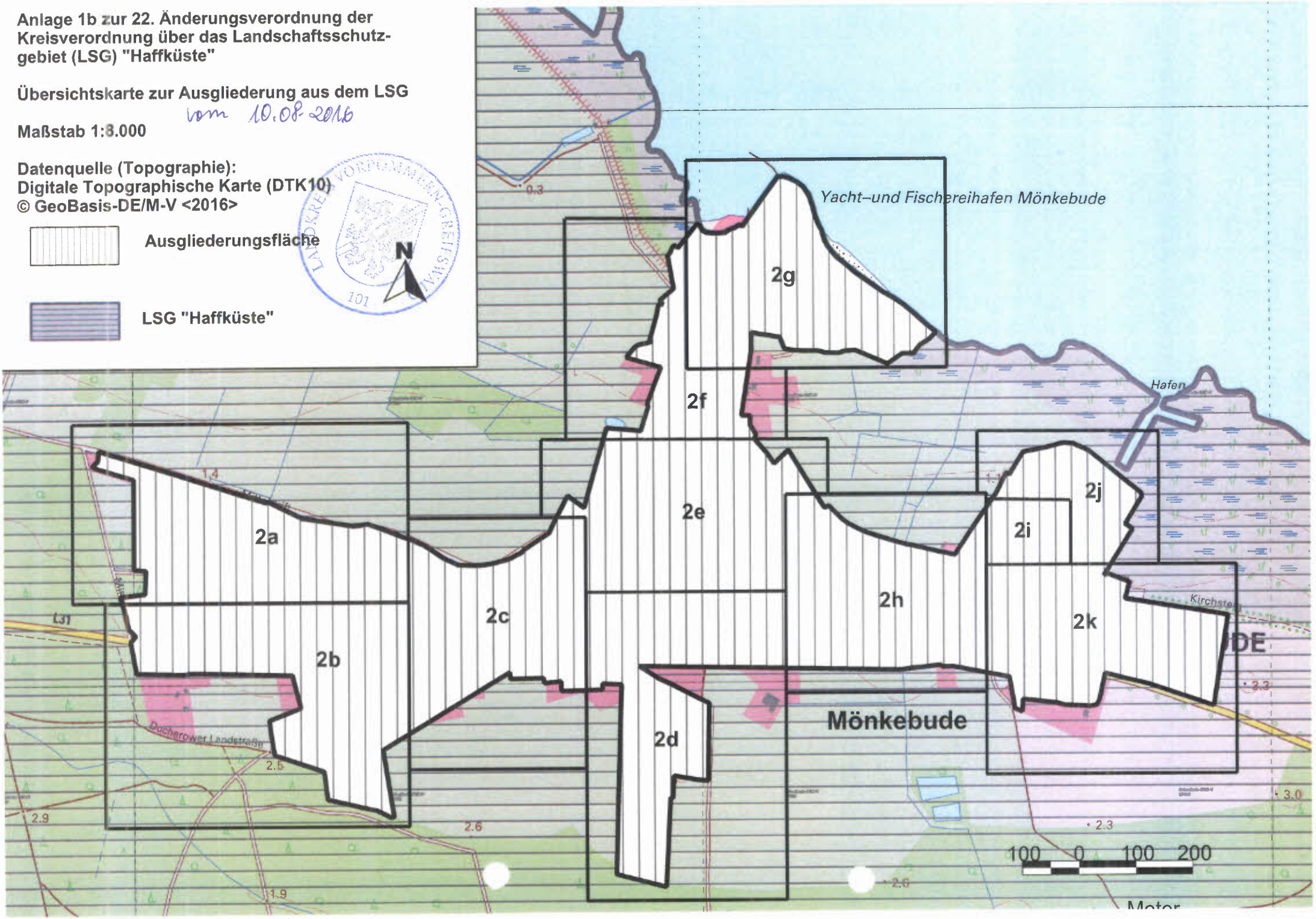

Flurstücksgetreue Abgrenzungskarte 2a bis 2k
Maßstab 1: 2.000 und 1: 1.000

Bekanntmachungsvermerk:
Bekannt gemacht durch Veröffentlichung auf der Homepage http://www.kreis-vg.de am 10.08.2016.

Anlage 2a zur 22. Änderungsverordnung der Kreisverordnung über das Landschaftsschutzgebiet (LSG) "Haffküste"

Abgrenzungs- und Liegenschaftskarte zur Ausgliederung aus dem LSG

vom 10.08.2016

Maßstab: 1:2.000

Datenquelle: LK VG KVA 2016 (Katasterdaten)

Flurstücke

Ausgliederungsfläche

LSG "Haffküste"

0 40 80 Meter

N

Gemarkung Mönkebude Flur 1

Gemarkung Mönkebude Flur 2

246/1 245/1 239 247/2 241/1 238/1 236/1 237/1 240/1 235/1 246/2 245/2 237/2 238/2 234/1 241/2 240/2 236/2 233/1 274/2 275/2 275/1 274/1 234/2 273/2 277/4 281/10 280/2 235/2 233/2 232/2 276/2 280/3 281/11 281/2 280/9 280/4 281/3 276/1 277/5 278 279 280/5 281/4 281/5 277/6 280/6 281/6 39/1 281/7 277/2 280/7 273/1 277/3 280/8 281/9 281/8 286 280/10 281/12 281/13 282/17 282/19 282/23 287/9 288/2 292 282/28 282/21 282/24 282/29 282/20 282/22 282/27 282/31 282/1 282/30 282/11 282/13 282/10 282/26 282/18 282/7 282/5 282/16 282/4 48 283 842/3 287/8 287/6 287/4 288/1 287/1 289/2 290 291 293/1 293/2 294 295 296 297/1 218/2 217/2 216/2 215/2 209/2 208/1 208/2 206/2 272/1 272/2 219/2

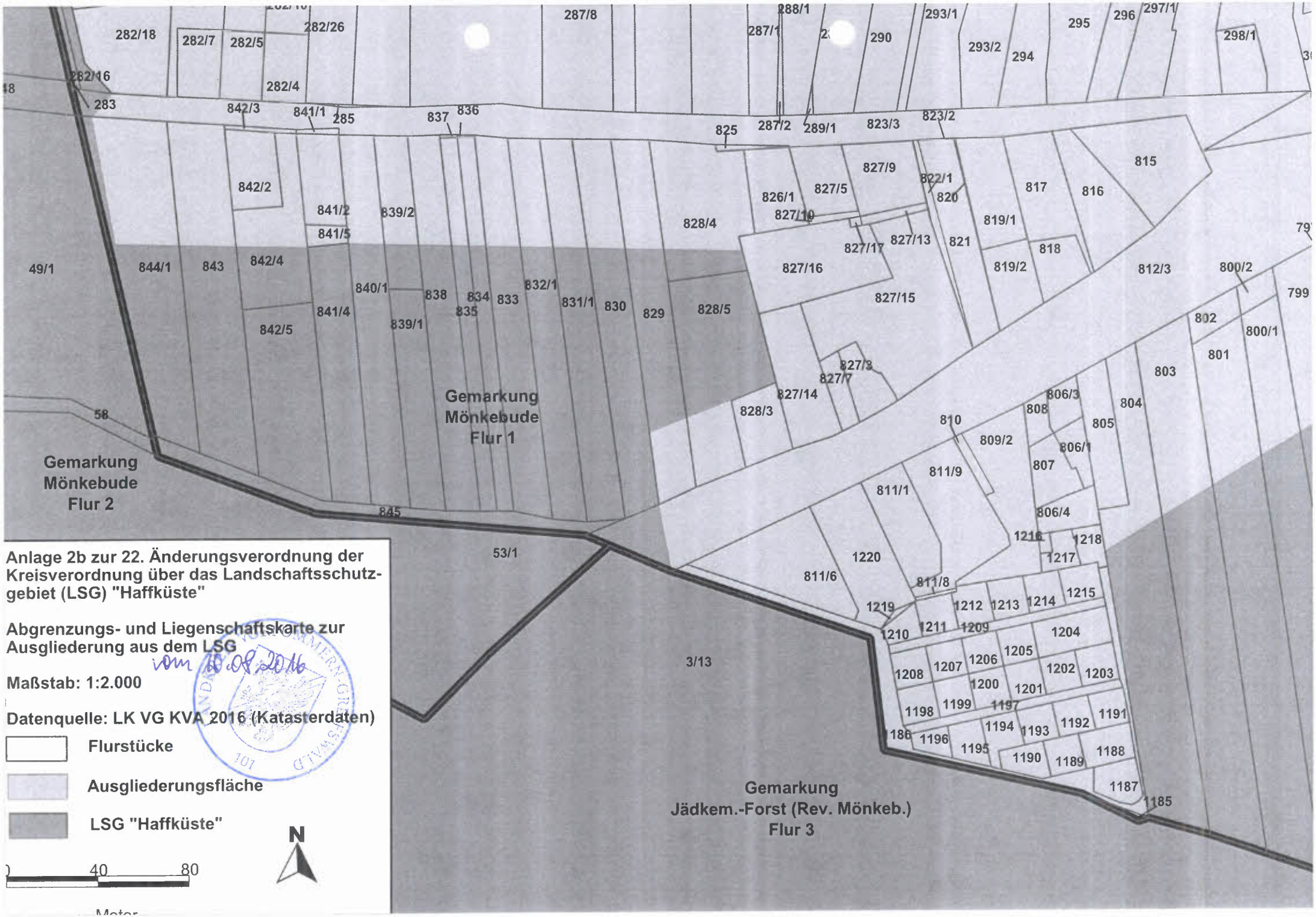
Anlage 2b zur 22. Änderungsverordnung der Kreisverordnung über das Landschaftsschutzgebiet (LSG) "Haffküste"
Abgrenzungs- und Liegenschaftskarte zur Ausgliederung aus dem LSG
vom 10.08.2016
Maßstab: 1:2.000
Datenquelle: LK VG KVA 2016 (Katasterdaten)
Flurstücke
Ausgliederungsfläche
LSG "Haffküste"
0 40 80
Meter
N
Gemarkung Mönkebude Flur 2
Gemarkung Mönkebude Flur 1
Gemarkung Jädkem.-Forst (Rev. Mönkeb.) Flur 3
282/18
282/7
282/5
282/26
282/16
282/4
283
842/3
841/1
285
837
836
287/8
287/1
288/1
290
293/1
293/2
294
295
296
297/1
298/1
825
287/2
289/1
823/3
823/2
815
816
817
818
819/1
819/2
820
821
822/1
826/1
827/5
827/9
827/10
827/13
827/15
827/16
827/17
828/4
828/5
828/3
827/3
827/7
827/14
842/2
841/2
841/5
839/2
49/1
844/1
843
842/4
840/1
838
834
835
833
832/1
831/1
830
829
841/4
839/1
842/5
58
845
53/1
3/13
812/3
800/2
799
802
800/1
801
803
804
805
806/3
808
806/1
807
810
809/2
811/9
811/1
806/4
1216
1218
1217
1220
811/6
811/8
1219
1212
1213
1214
1215
1210
1211
1209
1204
1208
1207
1206
1205
1202
1203
1200
1201
1198
1199
1197
1194
1193
1192
1191
1186
1196
1195
1190
1189
1188
1187
1185

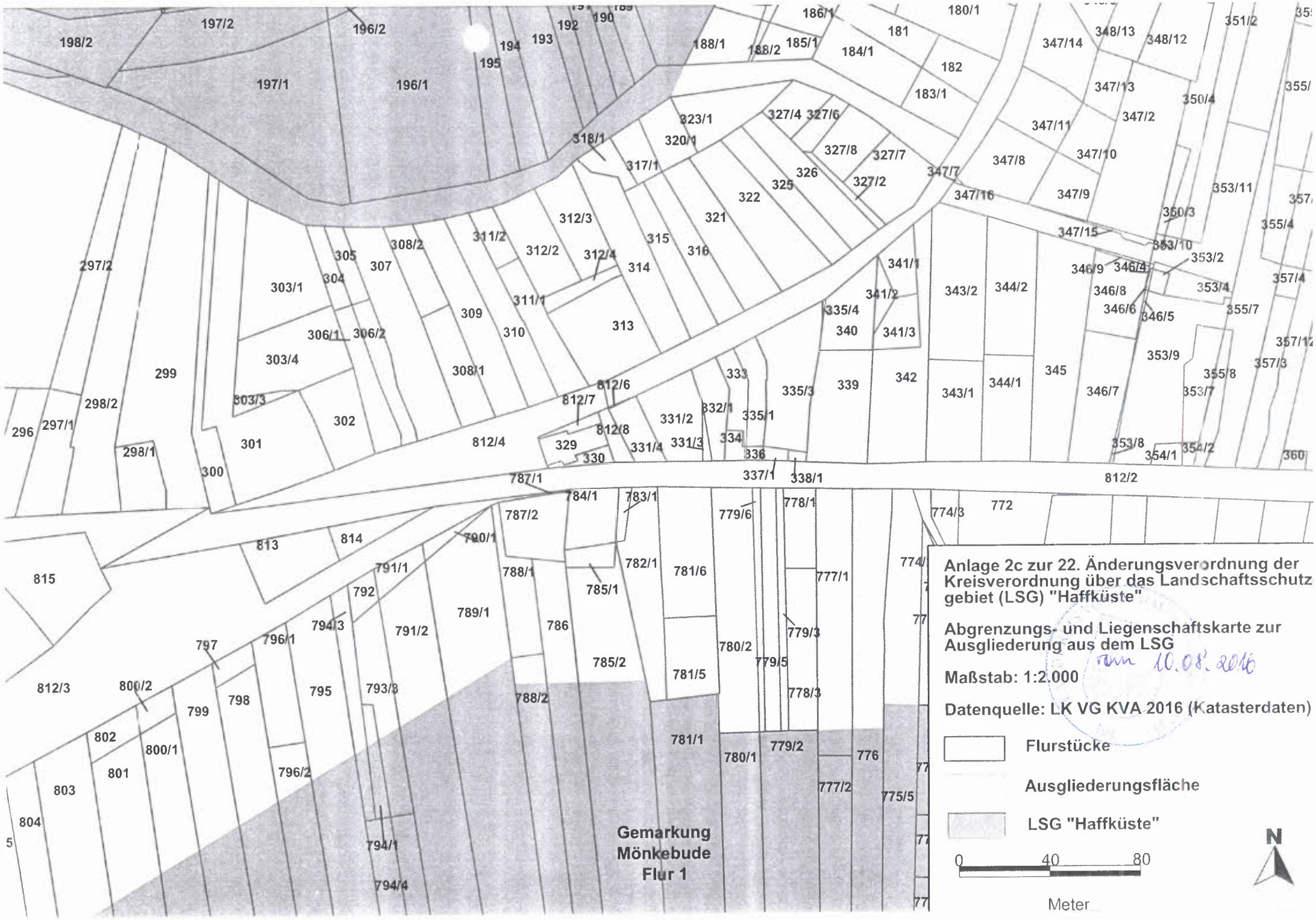
Anlage 2c zur 22. Änderungsverordnung der Kreisverordnung über das Landschaftsschutzgebiet (LSG) "Haffküste"
Abgrenzungs- und Liegenschaftskarte zur Ausgliederung aus dem LSG
vom 10.08.2016
Maßstab: 1:2.000
Datenquelle: LK VG KVA 2016 (Katasterdaten)
Flurstücke
Ausgliederungsfläche
LSG "Haffküste"
0
40
80
Meter
N
Gemarkung
Mönkebude
Flur 1

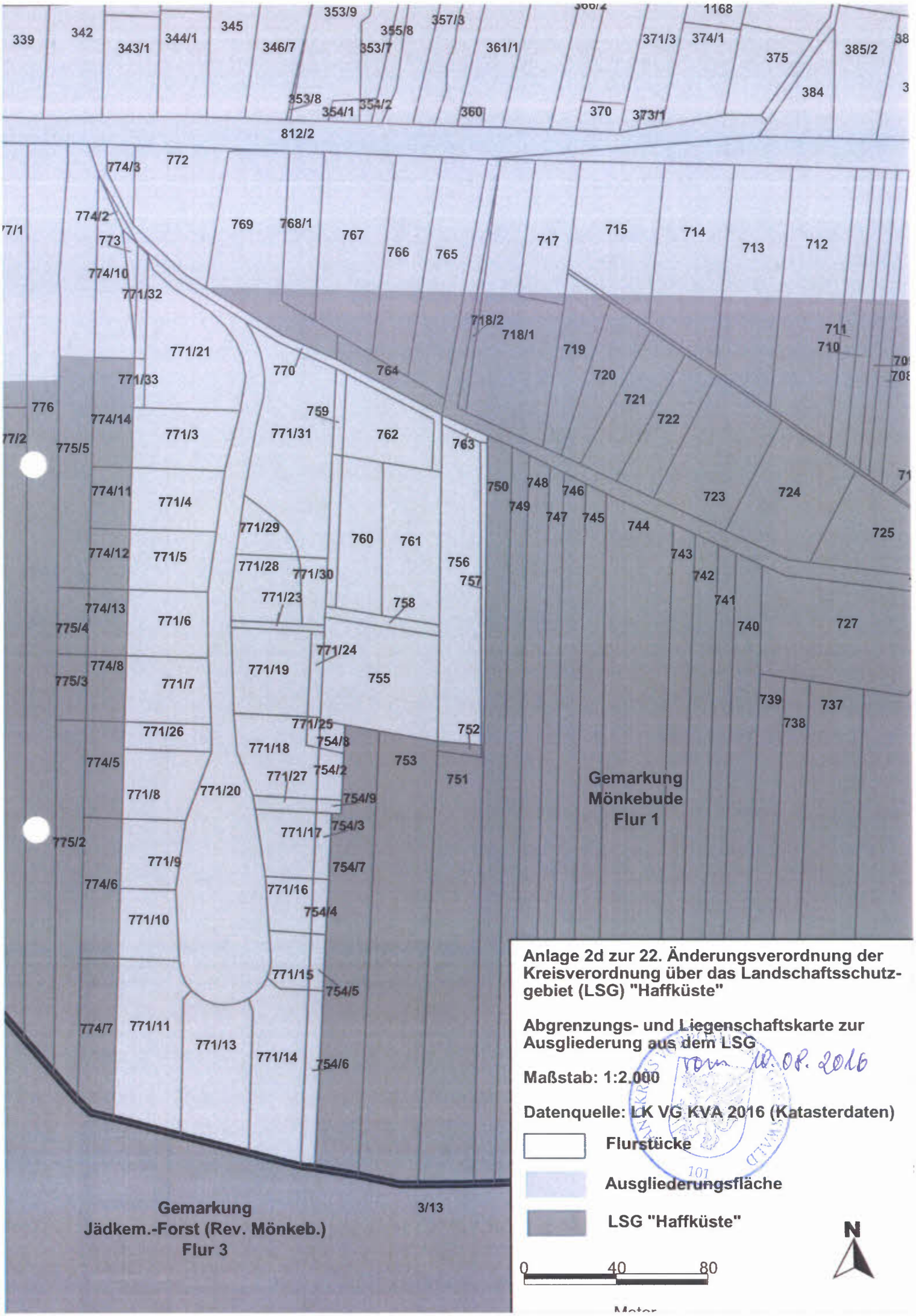
Gemarkung
Mönkebude
Flur 1
Gemarkung
Jädkem.-Forst (Rev. Mönkeb.)
Flur 3
339
342
343/1
344/1
345
346/7
353/9
353/7
355/8
357/3
361/1
371/3
374/1
1168
375
385/2
384
353/8
354/1
354/2
360
370
373/1
812/2
774/3
772
774/2
773
774/10
771/32
769
768/1
767
766
765
717
715
714
713
712
718/2
718/1
719
720
721
722
723
724
725
711
710
771/21
771/33
770
764
776
774/14
771/3
771/31
759
762
763
775/5
774/11
771/4
750
748
746
749
747
745
744
743
742
741
740
727
771/29
760
761
774/12
771/5
771/28
771/30
756
757
771/23
758
774/13
771/6
775/4
771/24
774/8
771/19
755
775/3
771/7
739
737
738
771/26
771/25
752
754/8
771/18
774/5
753
771/27
754/2
751
771/8
771/20
754/9
771/17
754/3
775/2
771/9
754/7
774/6
771/16
754/4
771/10
771/15
754/5
774/7
771/11
771/13
771/14
754/6
3/13
7/1
7/2
Anlage 2d zur 22. Änderungsverordnung der Kreisverordnung über das Landschaftsschutzgebiet (LSG) "Haffküste"
Abgrenzungs- und Liegenschaftskarte zur Ausgliederung aus dem LSG
Maßstab: 1:2.000
Datenquelle: LK VG KVA 2016 (Katasterdaten)
Flurstücke
Ausgliederungsfläche
LSG "Haffküste"
0
40
80
Meter
N

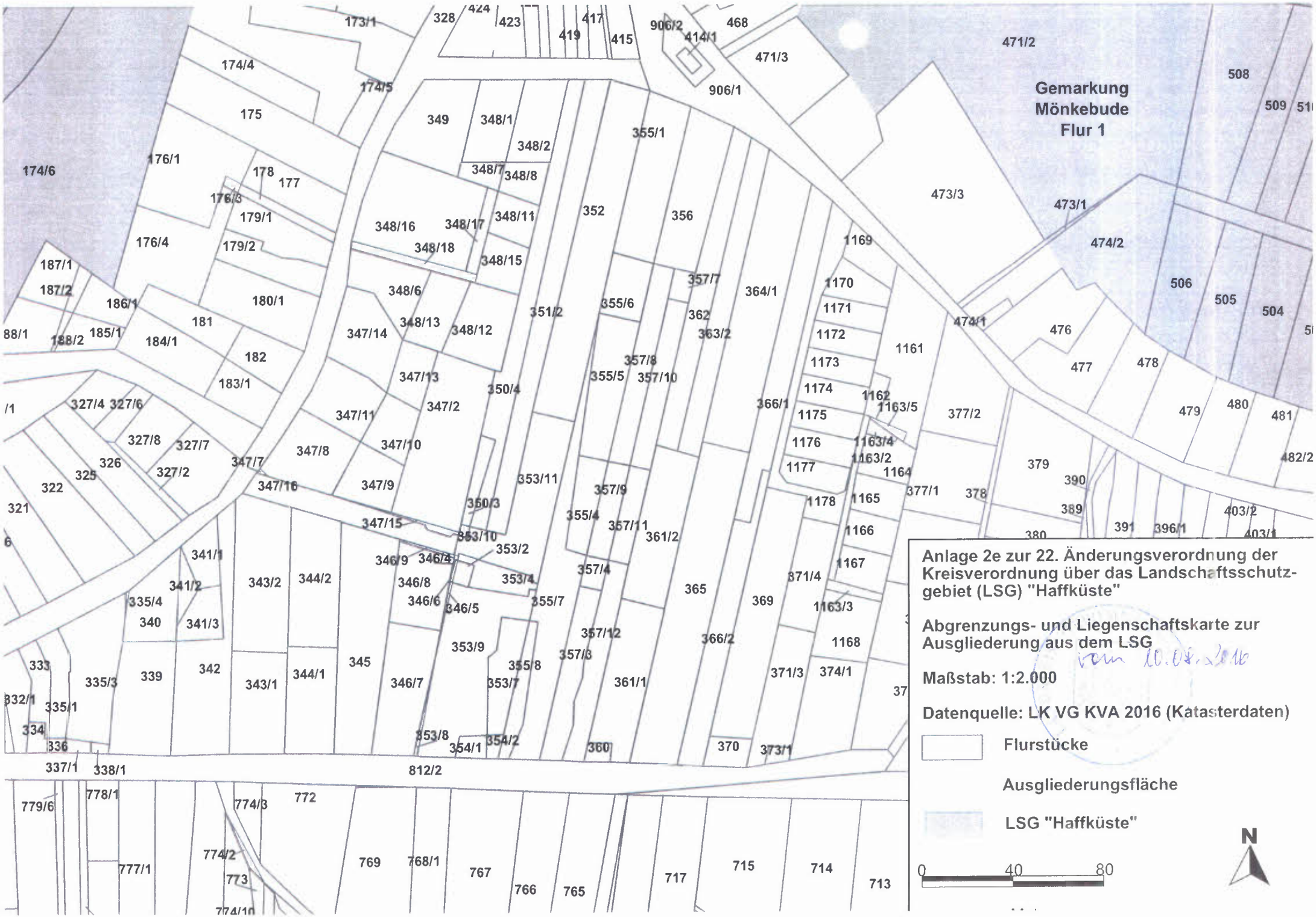
Gemarkung
Mönkebude
Flur 1
Anlage 2e zur 22. Änderungsverordnung der Kreisverordnung über das Landschaftsschutzgebiet (LSG) "Haffküste"
Abgrenzungs- und Liegenschaftskarte zur Ausgliederung aus dem LSG
vom 10.08.2016
Maßstab: 1:2.000
Datenquelle: LK VG KVA 2016 (Katasterdaten)
Flurstücke
Ausgliederungsfläche
LSG "Haffküste"
0
40
80
N

Anlage 2 zur 22. Änderungsverordnung der Kreisverordnung über das Landschaftsschutzgebiet (LSG) "Haffküste"

Abgrenzungs- und Liegenschaftskarte zur Ausgliederung aus dem LSG

Maßstab: 1:2.000 vom 10.08.2016

Datenquelle: LK VG KVA 2016 (Katasterdaten)

Flurstücke

Ausgliederungsfläche

LSG "Haffküste"

0 40 80 Meter

N

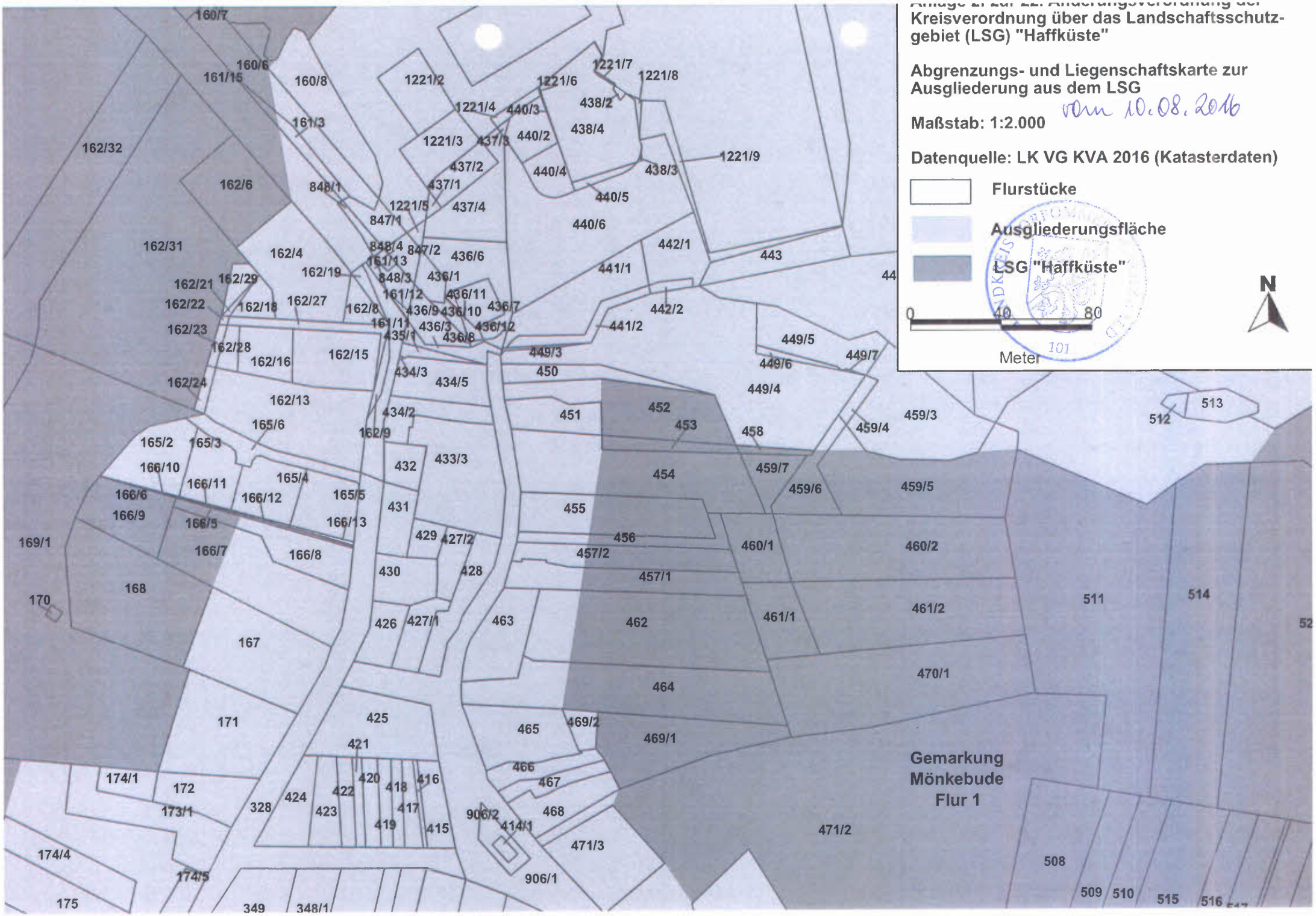

Anlage 2g zur 22. Änderungsverordnung der Kreisverordnung über das Landschaftsschutzgebiet (LSG) "Haffküste"

Abgrenzungs- und Liegenschaftskarte zur Ausgliederung aus dem LSG vom 10.08.2016

Maßstab: 1:2.000

Datenquelle: LK VG KVA 2016 (Katasterdaten)

Flurstücke

Ausgliederungsfläche

LSG "Haffküste"

0 40 80 Meter

N

Gemarkung Mönkebude Flur 1

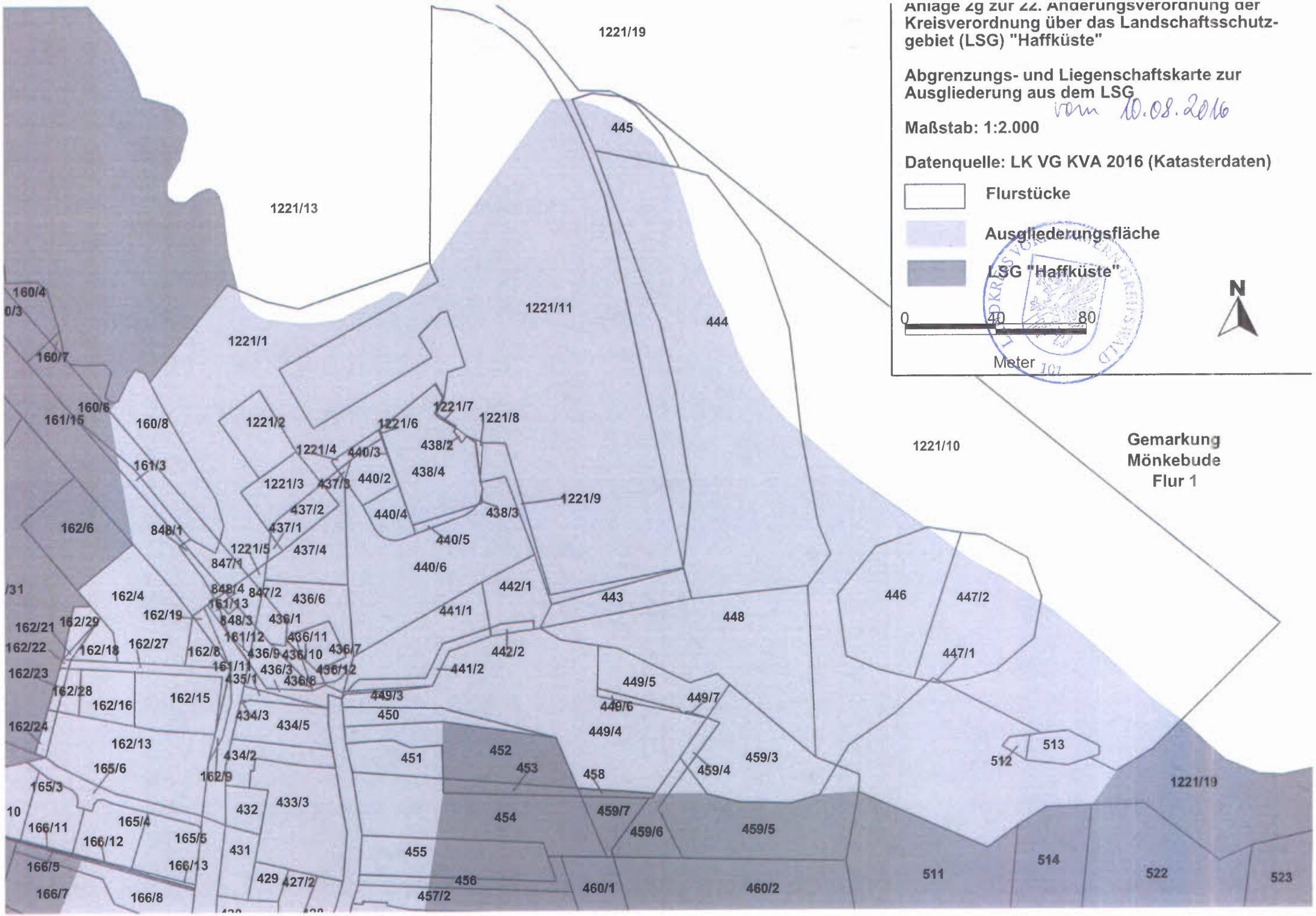

Anlage 2h zur 22. Änderungsverordnung der Kreisverordnung über das Landschaftsschutzgebiet (LSG) "Haffküste"

Abgrenzungs- und Liegenschaftskarte zur Ausgliederung aus dem LSG vom 10.08.2016

Maßstab: 1:2.000

Datenquelle: LK VG KVA 2016 (Katasterdaten)

Flurstücke

Ausgliederungsfläche

LSG "Haffküste"

0 40 80

Meter

N

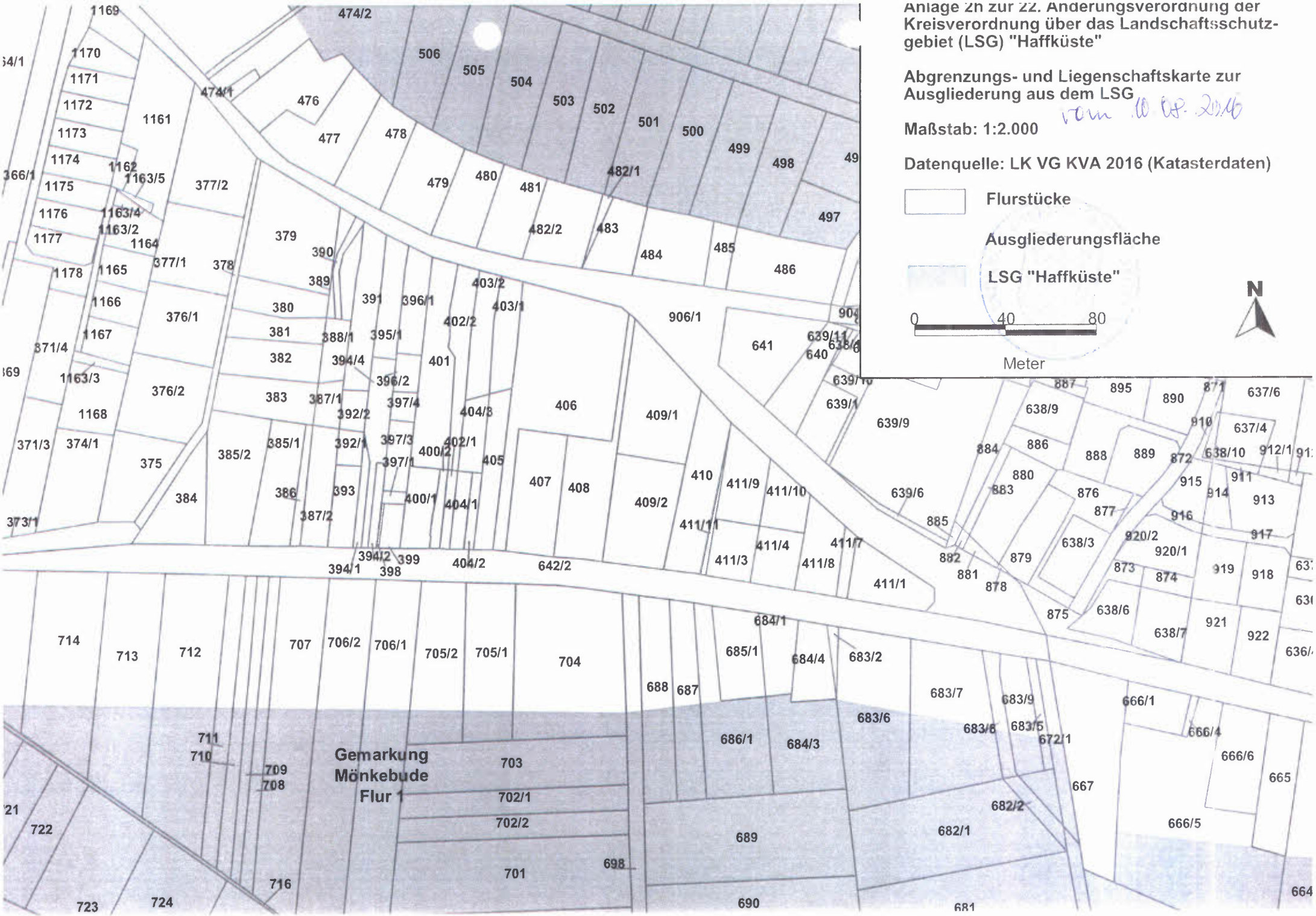

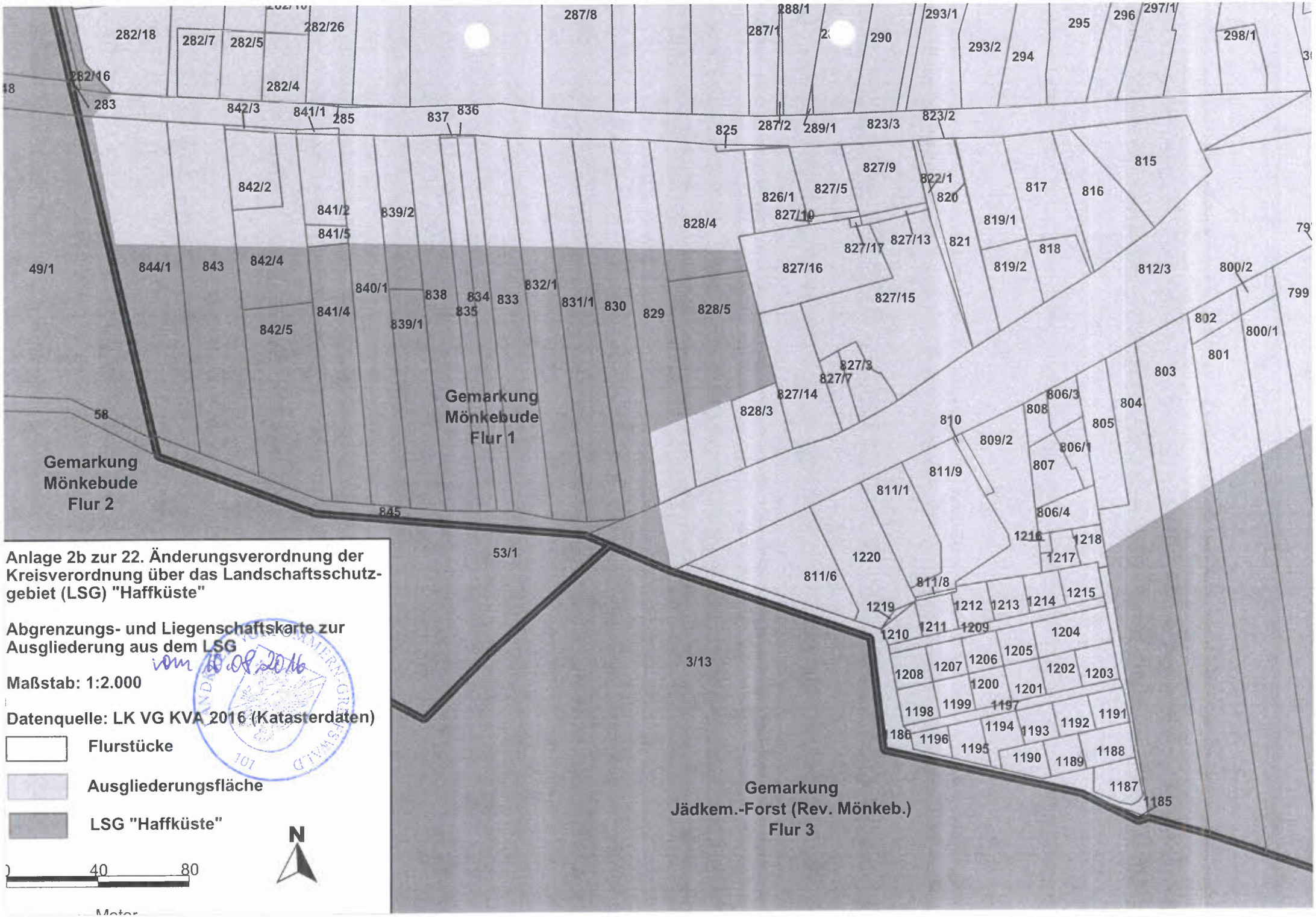
Anlage 2b zur 22. Änderungsverordnung der Kreisverordnung über das Landschaftsschutzgebiet (LSG) "Haffküste"
Abgrenzungs- und Liegenschaftskarte zur Ausgliederung aus dem LSG
vom 10.08.2016
Maßstab: 1:2.000
Datenquelle: LK VG KVA 2016 (Katasterdaten)
Flurstücke
Ausgliederungsfläche
LSG "Haffküste"
0 40 80
Meter
N
Gemarkung Mönkebude Flur 2
Gemarkung Mönkebude Flur 1
Gemarkung Jädkem.-Forst (Rev. Mönkeb.) Flur 3
282/18
282/7
282/5
282/26
282/16
282/4
283
842/3
841/1
285
837
836
287/8
287/1
288/1
290
293/1
293/2
294
295
296
297/1
298/1
825
287/2
289/1
823/3
823/2
815
816
817
818
819/1
819/2
820
821
822/1
826/1
827/5
827/9
827/10
827/13
827/15
827/16
827/17
828/4
828/5
828/3
827/3
827/7
827/14
842/2
841/2
841/5
839/2
49/1
844/1
843
842/4
840/1
838
834
835
833
832/1
831/1
830
829
841/4
839/1
842/5
58
845
53/1
3/13
812/3
800/2
799
802
800/1
801
803
804
805
806/3
808
806/1
807
810
809/2
811/9
811/1
806/4
1216
1218
1217
1220
811/6
811/8
1219
1212
1213
1214
1215
1210
1211
1209
1204
1208
1207
1206
1205
1202
1203
1200
1201
1198
1199
1197
1194
1193
1192
1191
1186
1196
1195
1190
1189
1188
1187
1185

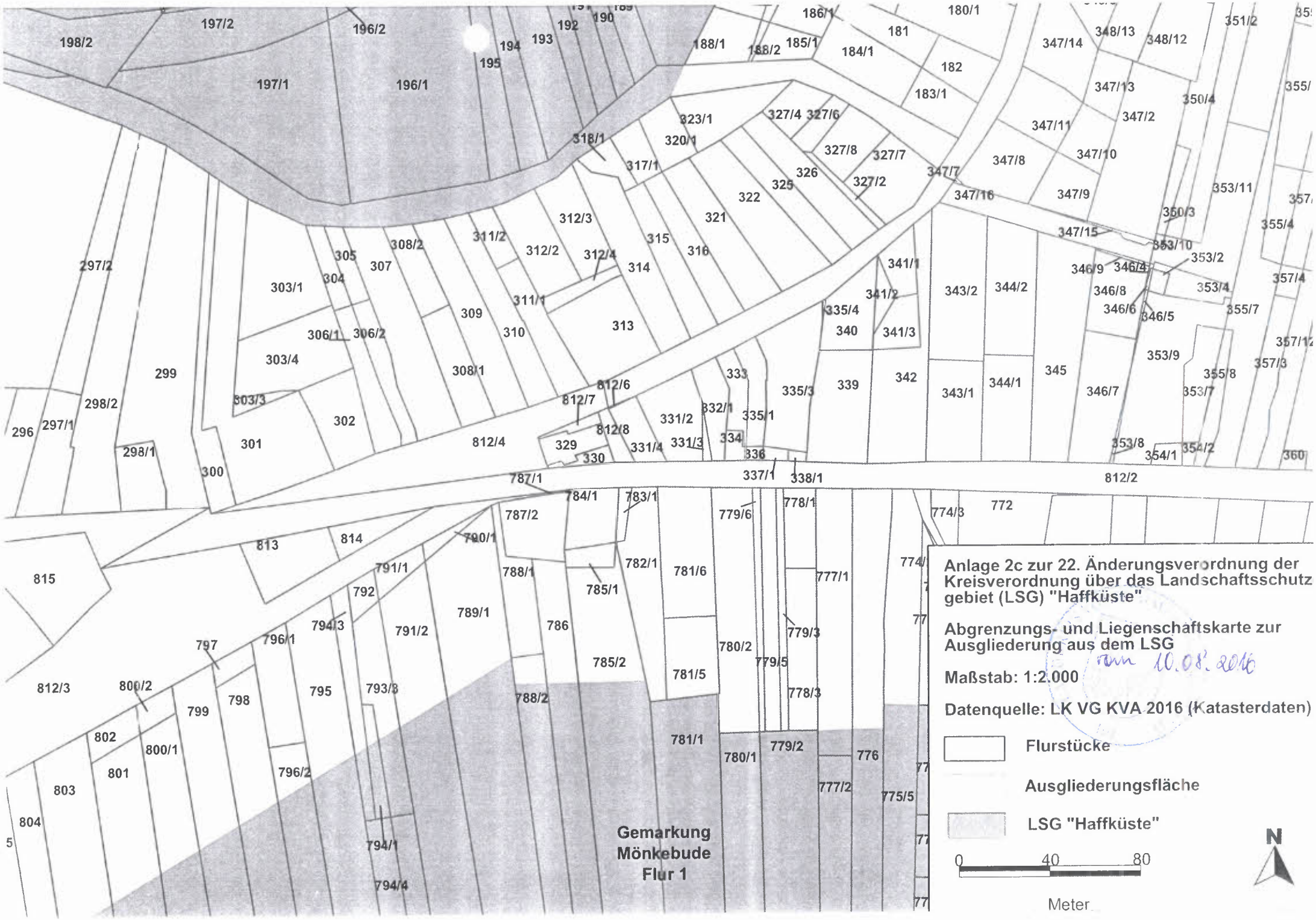
Anlage 2c zur 22. Änderungsverordnung der Kreisverordnung über das Landschaftsschutzgebiet (LSG) "Haffküste"
Abgrenzungs- und Liegenschaftskarte zur Ausgliederung aus dem LSG
vom 10.08.2016
Maßstab: 1:2.000
Datenquelle: LK VG KVA 2016 (Katasterdaten)
Flurstücke
Ausgliederungsfläche
LSG "Haffküste"
0
40
80
Meter
N
Gemarkung
Mönkebude
Flur 1

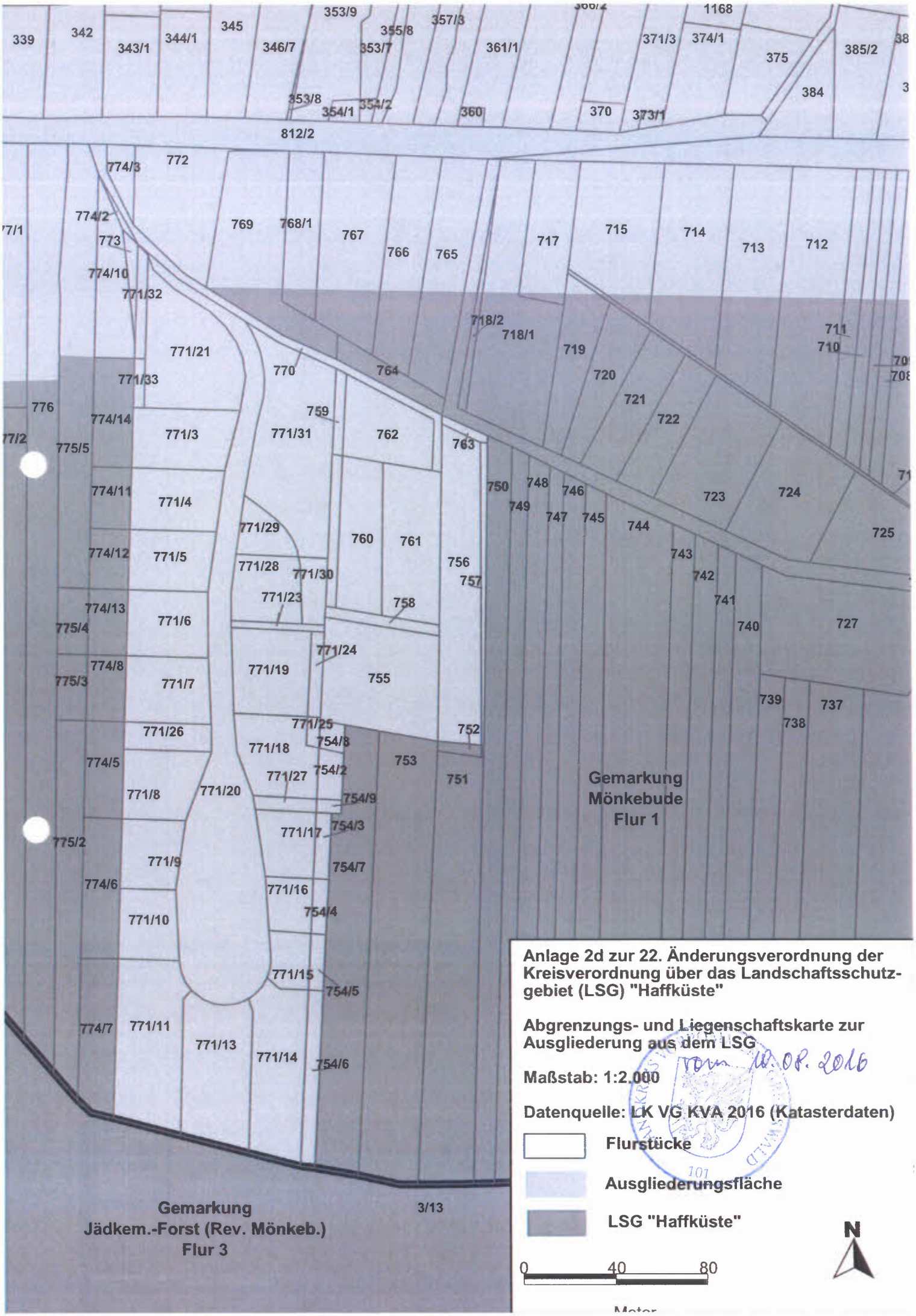
Gemarkung
Mönkebude
Flur 1
Gemarkung
Jädkem.-Forst (Rev. Mönkeb.)
Flur 3
339
342
343/1
344/1
345
346/7
353/9
353/7
355/8
357/3
361/1
371/3
374/1
1168
375
385/2
384
353/8
354/1
354/2
360
370
373/1
812/2
774/3
772
774/2
773
774/10
771/32
769
768/1
767
766
765
717
715
714
713
712
718/2
718/1
719
720
721
722
723
724
725
711
710
771/21
771/33
770
764
776
774/14
771/3
771/31
759
762
763
775/5
774/11
771/4
750
748
746
749
747
745
744
743
742
741
740
727
771/29
760
761
774/12
771/5
771/28
771/30
756
757
771/23
758
774/13
771/6
775/4
771/24
774/8
771/19
755
775/3
771/7
739
737
738
771/26
771/25
752
754/8
771/18
774/5
753
771/27
754/2
751
771/8
771/20
754/9
771/17
754/3
775/2
771/9
754/7
774/6
771/16
754/4
771/10
771/15
754/5
774/7
771/11
771/13
771/14
754/6
3/13
7/1
7/2
Anlage 2d zur 22. Änderungsverordnung der Kreisverordnung über das Landschaftsschutzgebiet (LSG) "Haffküste"
Abgrenzungs- und Liegenschaftskarte zur Ausgliederung aus dem LSG
Maßstab: 1:2.000
Datenquelle: LK VG KVA 2016 (Katasterdaten)
Flurstücke
Ausgliederungsfläche
LSG "Haffküste"
0
40
80
Meter
N

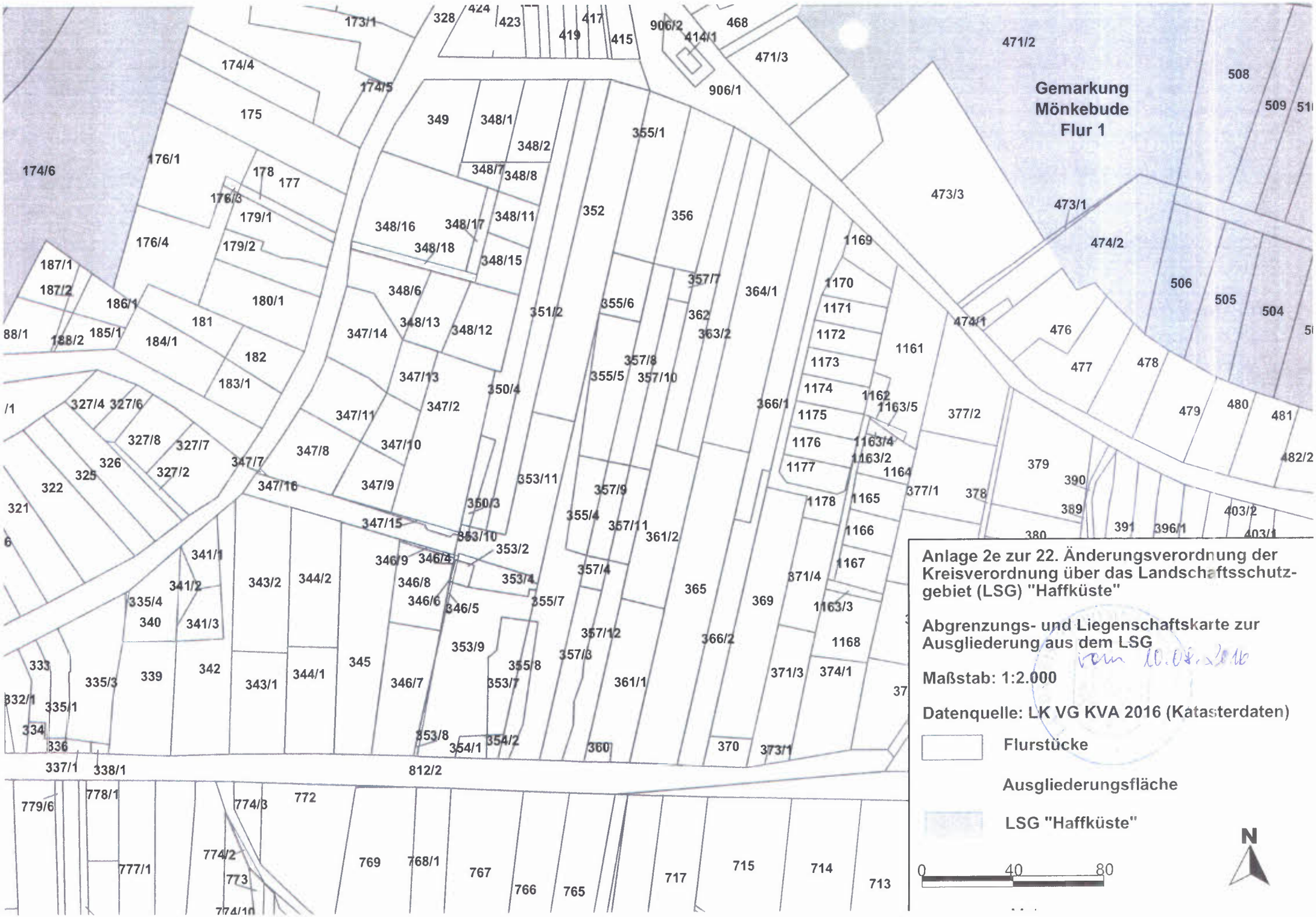
Gemarkung
Mönkebude
Flur 1
Anlage 2e zur 22. Änderungsverordnung der Kreisverordnung über das Landschaftsschutzgebiet (LSG) "Haffküste"
Abgrenzungs- und Liegenschaftskarte zur Ausgliederung aus dem LSG
vom 10.08.2016
Maßstab: 1:2.000
Datenquelle: LK VG KVA 2016 (Katasterdaten)
Flurstücke
Ausgliederungsfläche
LSG "Haffküste"
0
40
80
N

Anlage 2 zur 22. Änderungsverordnung der Kreisverordnung über das Landschaftsschutzgebiet (LSG) "Haffküste"

Abgrenzungs- und Liegenschaftskarte zur Ausgliederung aus dem LSG

Maßstab: 1:2.000 vom 10.08.2016

Datenquelle: LK VG KVA 2016 (Katasterdaten)

Flurstücke

Ausgliederungsfläche

LSG "Haffküste"

0 40 80 Meter

N

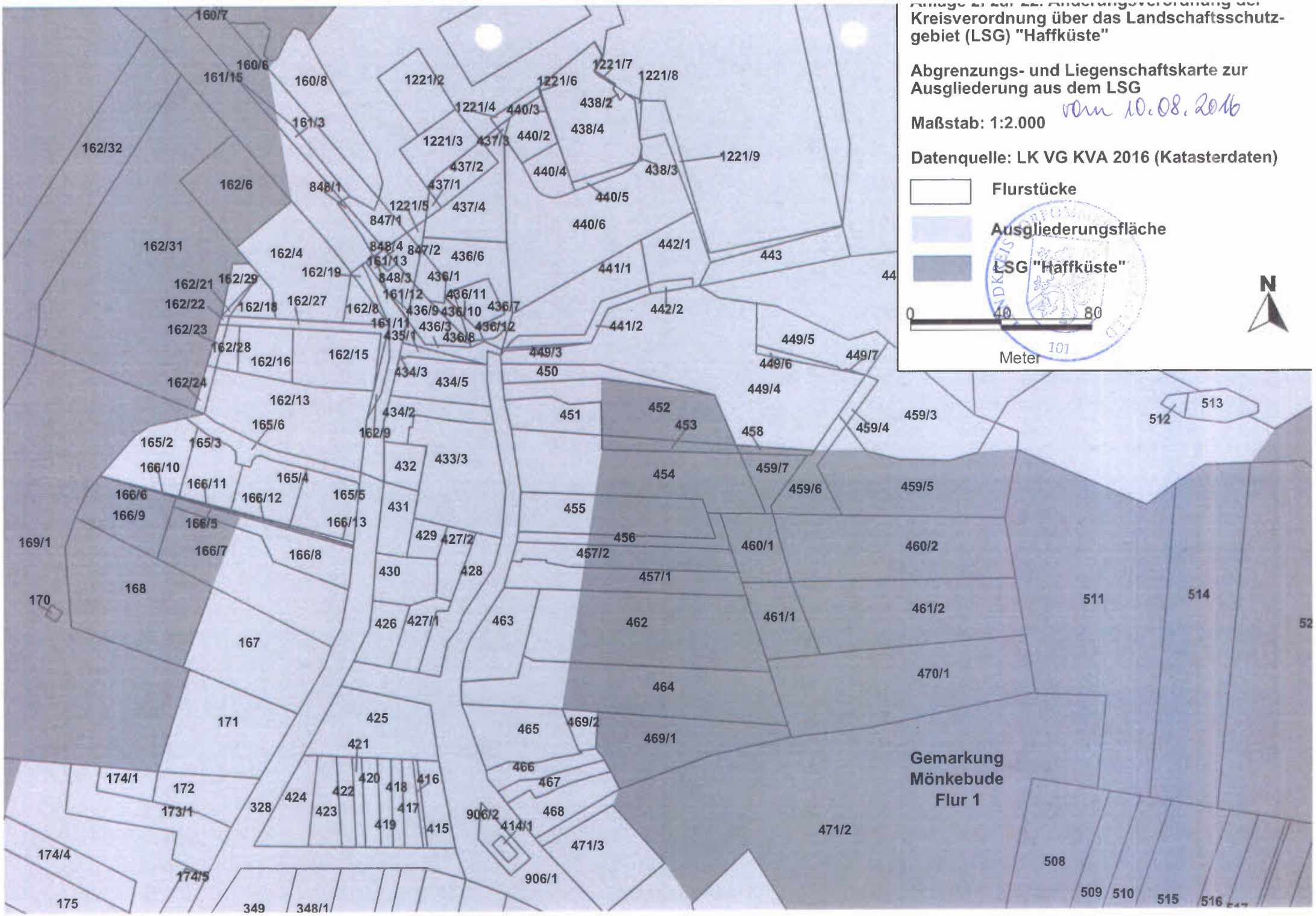

Anlage 2g zur 22. Änderungsverordnung der Kreisverordnung über das Landschaftsschutzgebiet (LSG) "Haffküste"

Abgrenzungs- und Liegenschaftskarte zur Ausgliederung aus dem LSG vom 10.08.2016

Maßstab: 1:2.000

Datenquelle: LK VG KVA 2016 (Katasterdaten)

Flurstücke

Ausgliederungsfläche

LSG "Haffküste"

0 40 80 Meter

N

Gemarkung Mönkebude Flur 1

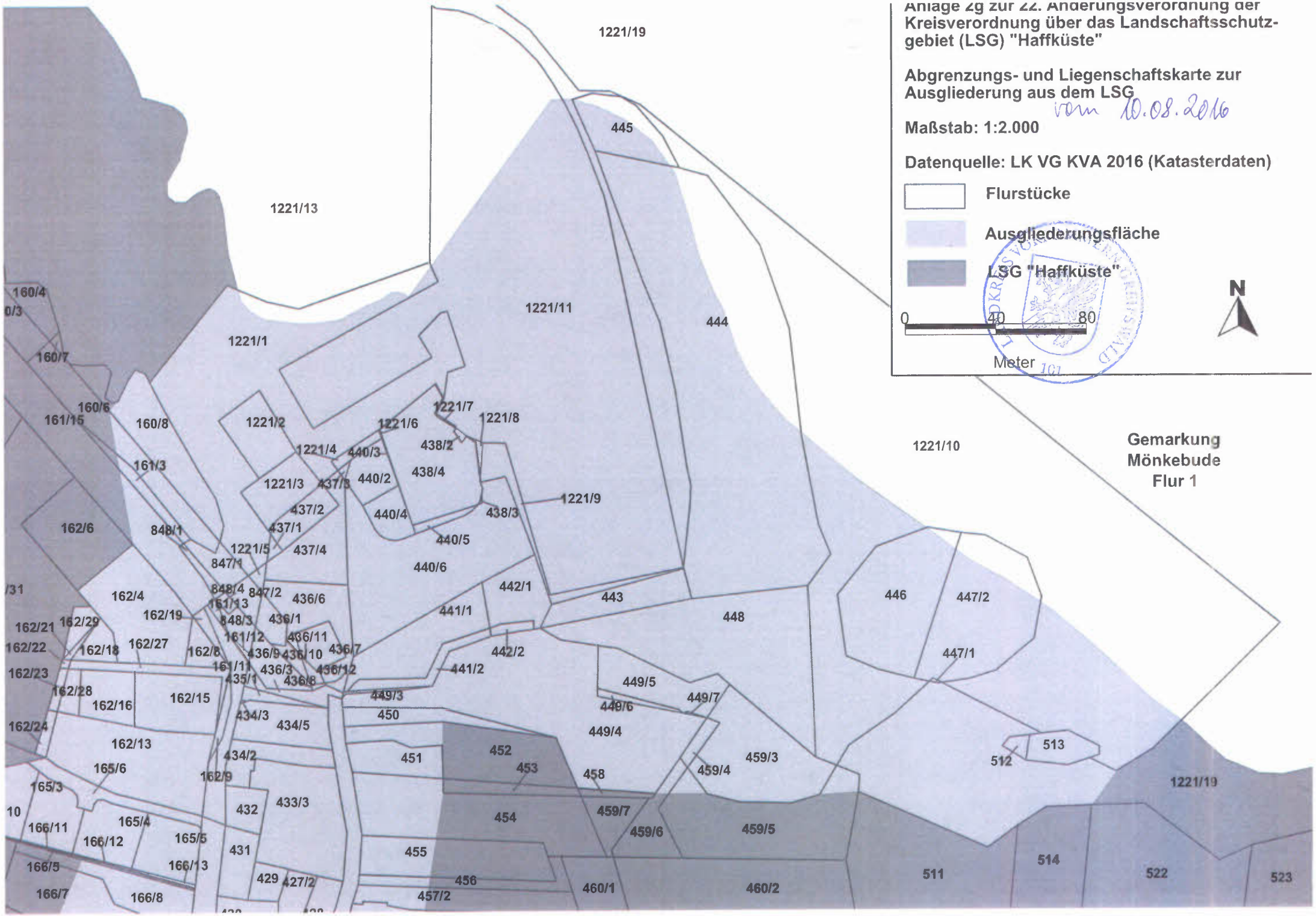

Anlage 2h zur 22. Änderungsverordnung der Kreisverordnung über das Landschaftsschutzgebiet (LSG) "Haffküste"

Abgrenzungs- und Liegenschaftskarte zur Ausgliederung aus dem LSG vom 10.08.2016

Maßstab: 1:2.000

Datenquelle: LK VG KVA 2016 (Katasterdaten)

Flurstücke

Ausgliederungsfläche

LSG "Haffküste"

0 40 80

Meter

N

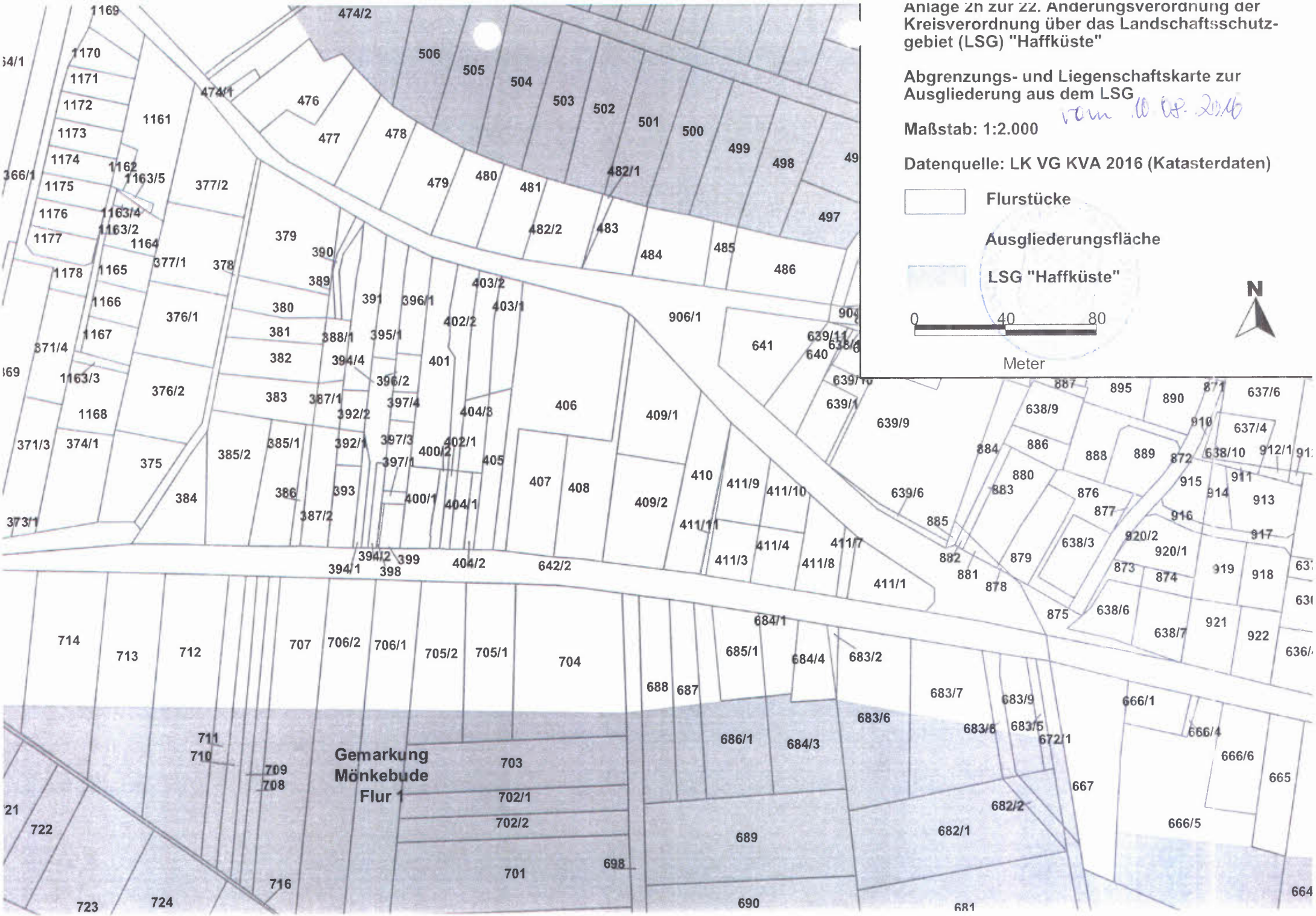

Anlage 2i zur 22. Änderungsverordnung der Kreisverordnung über das Landschaftsschutzgebiet (LSG) "Haffküste"

Abgrenzungs- und Liegenschaftskarte zur Ausgliederung aus dem LSG

vom 10.08.2016

Maßstab: 1:1.000

Datenquelle: LK VG KVA 2016 (Katasterdaten)

Flurstücke

Ausgliederungsfläche

LSG "Haffküste"

0 20 40

Meter

N

Gemarkung Mönkebude Flur 1

527 526 507 496 497 907 1159 1158/1 1158/2 495/2 495/3 948 947 939 936 937/1 969/1 969/2 968 989 950 937/2 967 949 965/2 966 990 964/5 965/1 992 1010 951 964/6 964/3 991 1160 952 964/4 1009 957 963/1 963/2 993 994 996 1008 953 995 1033 958/1 960/1 1007 962/1 997 998 1034 954 962/2 1006 1044 1071 1084 1107 1140 959 1000/1 999 1005 1035 961/1 1000/2 955/1 961/2 1001/2 1004 1036 1043 1072 1083 1108 1115 1143 1001/1 1042 1073 1082 1144 1145 955/2 960/3 960/2 1002/2 1003 1037 956/2 1109 858 857 958/2 956/1 960/1 960/2 1038 1041 1075 1081/2 1114 1146 868 856 490/5 1002/1 1022 491 1074 1076 1081/1 1110 1113 902/2 902/1 899/2 490/4 571/5 861 1039 1040 1077 1080 904 860 859 571/4 571/3 899/1 1078 1079 1111 1112 1147 1150 639/11 638/14 898 1059 870 893 638/13 638/15 897 892 869 1149 640 639/7 903 900 894 1148 639/8 896 901/1 891 862 639/10 887 895 871 637/6 890 639/1 638/9 910 863 639/9 637/4 637/7 884 886 888 889 872 638/10 912/1 912/2

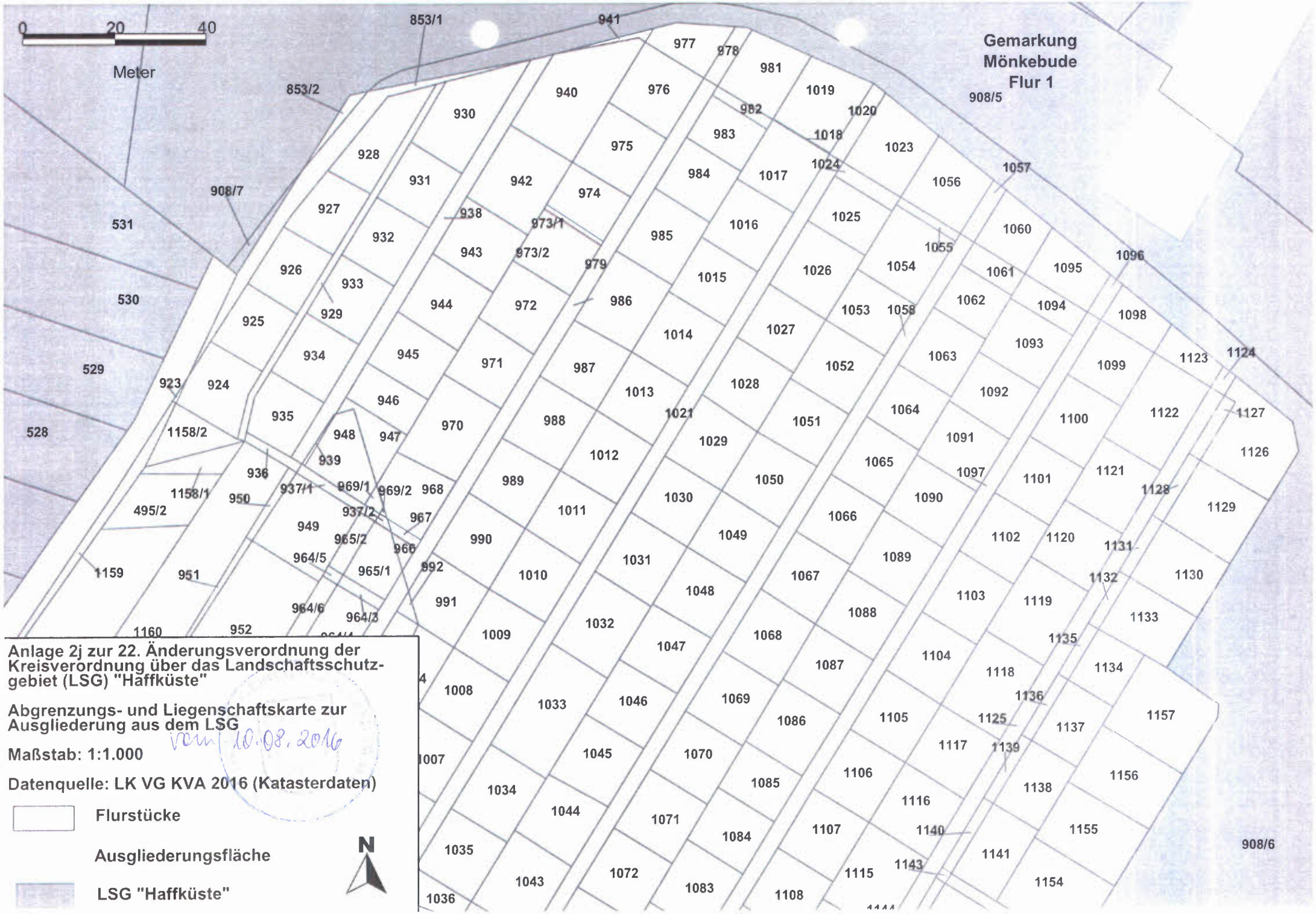

Anlage 2j zur 22. Änderungsverordnung der Kreisverordnung über das Landschaftsschutzgebiet (LSG) "Haffküste"

Abgrenzungs- und Liegenschaftskarte zur Ausgliederung aus dem LSG

vom 10.08.2016

Maßstab: 1:1.000

Datenquelle: LK VG KVA 2016 (Katasterdaten)

Flurstücke

Ausgliederungsfläche

LSG "Haffküste"

N

Anlage 2k zur 22. Änderungsverordnung der Kreisverordnung über das Landschaftsschutzgebiet (LSG) "Haffküste"

Abgrenzungs- und Liegenschaftskarte zur Ausgliederung aus dem LSG vom 10.08.2016

Maßstab: 1:1.500

Datenquelle: LK VG KVA 2016 (Katasterdaten)

Flurstücke

Ausgliederungsfläche

LSG "Haffküste"

0 30 60 Meter

N

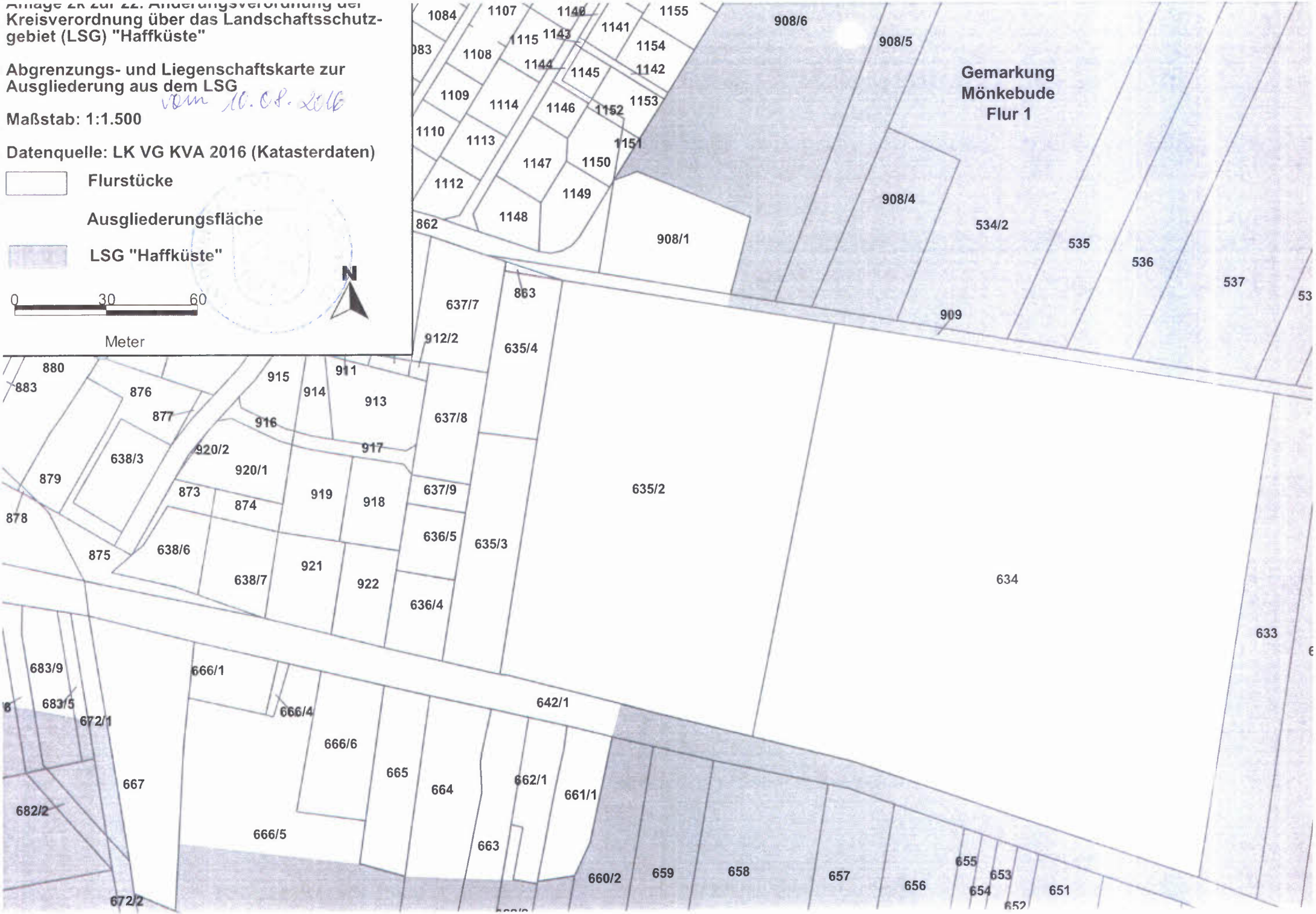

Anlage 3
Flurstücksübersicht

Gemarkung Mönkebude, Flur 1

160/6 tlw.	160/8 tlw.	161/3 tlw.	161/11
161/12	161/13	161/15 tlw.	162/4
162/8	162/9	162/13	162/15
162/16	162/18	162/19	162/21
162/22	162/23	162/24	162/27
162/28	162/29	165/2	165/3
165/4	165/5	165/6	166/5
166/6	166/7 tlw.	166/8 tlw	166/10
166/11	166/12	166/13	167
171	172	173/1	174/1
174/4	174/5	174/6 tlw.	175
176/1	176/3	176/4	177
178	179/1	179/2	180/1
181	182	183/1	184/1
185/1	186/1	187/1	187/2
188/1	188/2	272/1 tlw.	274/1
275/1	277/2	277/3	277/4
277/5	277/6	278	280/2
280/3	280/4	280/5	280/6
280/7	280/8	280/9	280/10
281/2	281/3	281/4	281/5
281/6	281/7	281/8	281/9
281/10	281/11	281/12	281/13
282/1	282/4	282/5	282/7
282/13	282/17 tlw.	282/18 tlw.	282/19
282/20	282/21	282/22	282/23
282/24	282/26	282/27	282/30
282/31	285	286	287/1
287/2	287/4	287/6	287/8
287/9	288/1	288/2	289/1
289/2	290	291	292
293/1	293/2	294	295
296	297/1	297/2	298/1
298/2	299	300	301
302	303/1	303/3	303/4
304	305	306/1	306/2
307	308/1	308/2	309
310	311/1	311/2	312/2
312/3	312/4	313	314
315	316	317/1	318/1
320/1	321	322	323/1
325	326	327/2	327/4
327/6	327/7	327/8	328
329	330	331/2	331/3

Bekanntmachungsvermerk:
Bekannt gemacht durch Veröffentlichung auf der Homepage http://www.kreis-vg.de am 10.08.2016.

331/4	332/1	333	334
335/1	335/3	335/4	336
337/1	338/1	339	340
341/1	341/2	341/3	342
343/1	343/2	344/1	344/2
345	346/4	346/5	346/6
346/7	346/8	346/9	347/2
347/7	347/8	347/9	347/10
347/11	347/13	347/15	347/16
348/1	348/2	348/6	348/7
348/8	348/11	348/12	348/13
348/15	348/16	348/17	348/18
349	350/3	350/4	351/2
352	353/2	353/4	353/7
353/8	353/9	353/10	353/11
354/1	354/2	355/1	355/4
355/5	355/6	355/7	355/8
356	357/3	357/4	357/7
357/8	357/9	357/10	357/11
357/12	360	361/1	361/2
362	363/2	364/1	365
366/1	366/2	369	370
371/3	371/4	373/1	374/1
375	376/1	376/2	377/1
377/2	378	379	380
381	382	383	384
385/1	385/2	386	387/1
387/2	388/1	389	390
391	392/1	392/2	393
394/1	394/2	394/4	395/1
396/1	396/2	397/1	397/3
397/4	398	399	400/1
400/2	401	402/1	402/2
403/1	403/2	404/1	404/2
404/3	405	406	407
408	409/1	409/2	410
411/1	411/3	411/4	411/7
411/8	411/9	411/10	411/11
414/1	415	416	417
418	419	420	421
422	423	424	425
426	427	428	429
430	431	432	433/3
434/2	434/3	434/5	435/1
436/1	436/3	436/6	436/7
436/8	436/9	436/10	436/11
436/12	437/1	437/2	437/3
437/4	438/2	438/3	438/4
440/2	440/3	440/4	440/5

Bekanntmachungsvermerk:
Bekannt gemacht durch Veröffentlichung auf der Homepage http://www.kreis-vg.de am 10.08.2016.

440/6	441/1	441/2	442/1
442/2	443	444 tlw.	445 tlw.
446 tlw.	447/1	447/2 tlw.	448
449/3	449/4	449/5	449/6
449/7	450	451	454 tlw
455 tlw.	456 tlw.	457/1 tlw	457/2 tlw.
459/3	459/4	459/5 tlw.	459/6 tlw.
462 tlw.	463	464 tlw.	465
466	467	468	471/2 tlw
471/3	473/1 tlw.	473/3 tlw.	474/1
474/2 tlw.	476	477	478
479	480	481	482/1
482/2	483	484	485
486	490/4	490/5	491
495/2	495/3	512	513
571/3	571/4	571/5	634
635/2	635/3	635/4	636/4
636/5	637/4	637/6	637/7
637/8	637/9	638/3	638/6
638/7	638/9	638/10	638/13
638/14	638/15	639/1	639/6
639/7	639/8	639/9	639/10
639/11	640	641	642/1 tlw.
642/2	661/1	662/1	662/2 tlw.
663 tlw.	664 tlw.	665	666/1
666/4	666/5 tlw.	666/6	667
672/1 tlw.	683/2	683/5 tlw.	683/6 tlw.
683/7 tlw.	683/8 tlw.	683/9 tlw.	684/1
684/4	685/1	686/1 tlw.	687 tlw.
688 tlw.	698 tlw.	704 tlw.	705/1 tlw.
705/2 tlw.	706/1 tlw.	706/2 tlw.	707 tlw.
708 tlw.	709 tlw.	710 tlw.	711 tlw.
712 tlw.	713 tlw.	714 tlw.	715 tlw.
717 tlw.	718/1 tlw.	718/2 tlw.	726 tlw.
754/2	754/3	754/4	754/5
754/6	754/8	754/9	755
756	757 tlw.	758	759
760	761	762	763
765 tlw.	766 tlw.	767 tlw.	768/1 tlw.
769 tlw.	770	771/3	771/4
771/5	771/6	771/7	771/8
771/9	771/10	771/11	771/13
771/14	771/15	771/16	771/17
771/18	771/19	771/20	771/21
771/23	771/24	771/25	771/26
771/27	771/28	771/29	771/30
771/31	771/32	771/33	772
773	774/2	774/3	774/10
775/5 tlw.	776 tlw.	777/1 tlw.	778/1

Bekanntmachungsvermerk:
Bekannt gemacht durch Veröffentlichung auf der Homepage http://www.kreis-vg.de am 10.08.2016.

778/3	779/3	779/5	779/6
780/2	781/5	781/6	782/1
783/1	784/1	785/1	785/2 tlw.
786 tlw.	787/1	787/2	788/1
788/2 tlw.	789/1 tlw.	790/1	791/1
791/2 tlw.	792	793/3 tlw.	794/1 tlw.
794/3 tlw.	795 tlw.	796/1	796/2 tlw.
797	798 tlw.	799 tlw.	800/1 tlw.
800/2	801 tlw.	802	803 tlw.
804 tlw.	805	806/1	806/3
806/4	807	808	809/2
810	811/1	811/6	811/8
811/9	812/2	812/3 tlw.	812/4
812/6	812/7	813	814
815	816	817	818
819/1	819/2	820	821
822/1	823/2	823/3 tlw.	825
826/1	827/3	827/5	827/7
827/9	827/10	827/13	827/14
827/15	827/16	827/17	828/3
828/4 tlw.	828/5 tlw.	829 tlw.	830 tlw.
831/1 tlw.	832/1 tlw.	833 tlw.	834 tlw.
835 tlw.	836	837	838 tlw.
839/2 tlw.	840/1 tlw.	841/1	841/2
841/5	842/2	842/3	842/4 tlw.
843 tlw.	844/1 tlw.	847/1	847/2
848/1	848/3	848/4	853/1
853/2	856	857	858
859	860	861	862
863	868	869	870
871	872	873	874
875	876	877	878
879	880	881	882
883	884	885	886
887	888	889	890
891	892	893	894
895	896	897	898
899/1	899/2	900	901/1
902/1	903	904	906/1
907	908/1	908/3 tlw.	909 tlw.
910	911	912/1	912/2
913	914	915	916
917	918	919	920/1
920/2	921/1	922	923
924	925	926	927
928	929	930	931
932	933	934	935
936	937/1	937/2	938
939	940	941	942

Bekanntmachungsvermerk:
Bekannt gemacht durch Veröffentlichung auf der Homepage http://www.kreis-vg.de am 10.08.2016.

943	944	945	946
947	948	949	950
951	952	953	954
955/1	955/2	956/1	956/2
957	958/1	958/2	959
960/1	960/2	960/3	961/1
961/2	962/1	962/2	963/1
963/2	964/3	964/4	964/5
964/6	965/1	965/2	966
967	968	969/1	969/2
970	971	972	973/1
973/2	974	975	976
977	978	979	980/1
980/2	981	982	983
984	985	986	987
988	989	990	991
992	993	994	995
996	997	998	999
1000/1	1000/2	1001/1	1001/2
1002/1	1002/2	1003	1004
1005	1006	1007	1008
1009	1010	1011	1012
1013	1014	1015	1016
1017	1018	1019	1020
1021	1022	1023	1024
1025	1026	1027	1028
1029	1030	1031	1032
1033	1034	1035	1036
1037	1038	1039	1040
1041	1042	1043	1044
1045	1046	1047	1048
1049	1050	1051	1052
1053	1054	1055	1056
1057	1058	1059	1060
1061	1062	1063	1064
1065	1066	1067	1068
1069	1070	1071	1072
1073	1074	1075	1076
1077	1078	1079	1080
1081/1	1081/2	1082	1083
1084	1085	1086	1087
1088	1089	1090	1091
1092	1093	1094	1095
1096	1097	1098	1099
1100	1101	1102	1103
1104	1105	1106	1107
1108	1109	1110	1111
1112	1113	1114	1115
1116	1117	1118	1119

Bekanntmachungsvermerk:
Bekannt gemacht durch Veröffentlichung auf der Homepage http://www.kreis-vg.de am 10.08.2016.

1120	1121	1122	1123
1124	1125	1126	1127
1128	1129	1130	1131
1132	1133	1134	1135
1136	1137	1138	1139
1140	1141	1142	1143
1144	1145	1146	1147
1148	1149	1150	1151
1152	1153	1154	1155
1156	1157	1158/1	1158/2
1159	1160	1161	1162
1163/2	1163/3	1163/4	1163/5
1164	1165	1166	1167
1168	1169	1170	1171
1172	1173	1174	1175
1176	1177	1178	1185
1186	1187	1188	1189
1190	1191	1192	1193
1194	1195	1196	1197
1198	1199	1200	1201
1202	1203	1204	1205
1206	1207	1208	1209
1210	1211	1212	1213
1214	1215	1216	1217
1218	1219	1220	1221/1 tlw.
1221/2	1221/3	1221/4	1221/5
1221/6	1221/7	1221/8	1221/9
1221/10 tlw.	1221/11 tlw.	1221/18	

Hinweis auf die Jahresfrist zu Geltendmachung von Verfahrensfehlern

Hinsichtlich der Unbeachtlichkeit von Mängeln sowie der Behebung von Fehlern bei dem Verfahren zum Erlass dieser Verordnung wird gemäß § 16 Absatz 3 des Naturschutzausführungsgesetzes genannten Verfahrensvorschriften nach § 16 Absatz 2 des Gesetzes unbeachtlich ist, wenn sie nicht schriftlich innerhalb eines Jahres nach Inkrafttreten dieser Rechtsverordnung gegenüber der Landrätin als untere Naturschutzbehörde, 17483 Greifswald, Feldstraße 85a, geltend gemacht worden ist.

Greifswald, den 10.08.2016

Landkreis Vorpommern-Greifswald
Dr. Barbara Syrbe
Die Landrätin
als untere Naturschutzbehörde

Bekanntmachungsvermerk:
Bekannt gemacht durch Veröffentlichung auf der Homepage http://www.kreis-vg.de am 10.08.2016.