37. Änderungsverordnung
der
Kreisverordnung
über das Landschaftsschutzgebiet
"Insel Usedom mit Festlandgürtel"

Aufgrund des § 15 Abs. 1 und 2 und des § 6 des Gesetzes des Landes Mecklenburg-Vorpommern zur Ausführung des Bundesnaturschutzgesetzes (Naturschutzausführungsgesetz – NatSchAG M-V) vom 23.Februar 2010 (GVOBl. M-V 2010 S.66)

verordnet die Landrätin:

§ 1

Die Verordnung zur Festsetzung des Landschaftsschutzgebietes "Insel Usedom mit Festlandgürtel" vom 19. Januar 1996 (Amtliches Mitteilungsblatt des Landkreises Ostvorpommern vom 5. Februar 1996, Nr.2), wird wie folgt geändert:

Die Verordnung wird für die im Geltungsbereich des Flächennutzungsplanes vorgesehenen Bebauungsflächen, der Gemeinde Stolpe mit den Ortsteilen Stolpe und Gummlin aufgehoben.
Dies betrifft in der Gemarkung Stolpe, Flur 1, die Flurstücke 123/2 tlw., 124/2 tlw., 125 tlw., 126/25, 126/26, 126/27, 126/28, 126/29, 126/30, 126/31, 126/32, 126/33 tlw.,126/35 tlw., 59/4, 59/5; in der Gemarkung Stolpe, Flur 4, die Flurstücke 4/6, 4/7, 5/1, 5/2 tlw., 6/2, 6/3 tlw., 10/1 tlw.; in der Gemarkung Gummlin, Flur 1, die Flurstücke 335/1 tlw., 335/2, 339/2 tlw., 336 tlw., 377, 346 tlw., 291/2 tlw., 291/3 tlw., 294 tlw., 295/2 tlw., 295/3, 295/4, 244/2 tlw, 244/12 tlw., 244/13 tlw., 244/14 tlw., 244/15 tlw., 257 tlw., 271 tlw., 352/6 tlw., 352/7 tlw., 352/13 tlw..

Die geänderte Grenze des Landschaftsschutzgebietes ist in den Anlagen 1 als Übersichtskarte im Maßstab 1: 10.000 gekennzeichnet. Der Ausgrenzungsbereich ist schräg schraffiert mit weißem Hintergrund dargestellt. Die Grenze des Landschaftsschutzgebietes ist eine schwarze Linie. Aufgrund der Verwendung von Schraffur und Füllung wurde auf das Zeichnen von Balken als Innenseite des LSG verzichtet.

Die maßgebliche flurstücksgetreue Abgrenzung ist in den Anlagen 2 im Maßstab 1:2.000 in einem gesonderten Plan ersichtlich. Der Ausgrenzungsbereich ist ebenfalls schräg schraffiert mit weißem Hintergrund dargestellt. Die Grenze des Landschaftsschutzgebietes ist eine schwarze Linie. Aufgrund der Verwendung von

Schraffur und Füllung wurde auch hier auf das Zeichnen von Balken als Innenseite des LSG verzichtet.

Die Ausfertigungen der Karten sind Bestandteil der Verordnung und werden durch den Landkreis Vorpommern-Greifswald, als untere Naturschutzbehörde, Standort Anklam, Ellbogenstraße 2, 17389 Anklam, archivmäßig verwahrt.

§ 2

Die Änderungsverordnung tritt am Tage nach ihrer Verkündung in Kraft.

Greifswald, den 11.06. 2014
Landkreis Vorpommern-Greifswald
Untere Naturschutzbehörde

Die Landrätin

Dr. Barbara Syrbe

LANDKREIS VORPOMMERN-GREIFSWALD

Hinweis auf die Jahresfrist zur Geltendmachung
von Verfahrensfehlern

Hinsichtlich der Unbeachtlichkeit von Mängeln sowie der Behebung von Fehlern bei dem Verfahren zum Erlass dieser Verordnung wird gemäß § 16 Absatz 3 des Naturschutzausführungsgesetzes darauf hingewiesen, dass eine Verletzung der in § 15 des Naturschutzausführungsgesetzes genannten Verfahrensvorschriften nach § 16 Absatz 2 des Gesetzes unbeachtlich ist, wenn sie nicht schriftlich innerhalb eines Jahres nach Inkrafttreten dieser Rechtsverordnung gegenüber der Landrätin als untere Naturschutzbehörde, Feldstraße 85 a, 17489 Greifswald, geltend gemacht worden ist.

Greifswald, den 11. 06. 2014

Die Landrätin

Dr. Barbara Syrbe

LANDKREIS VORPOMMERN-GREIFSWALD

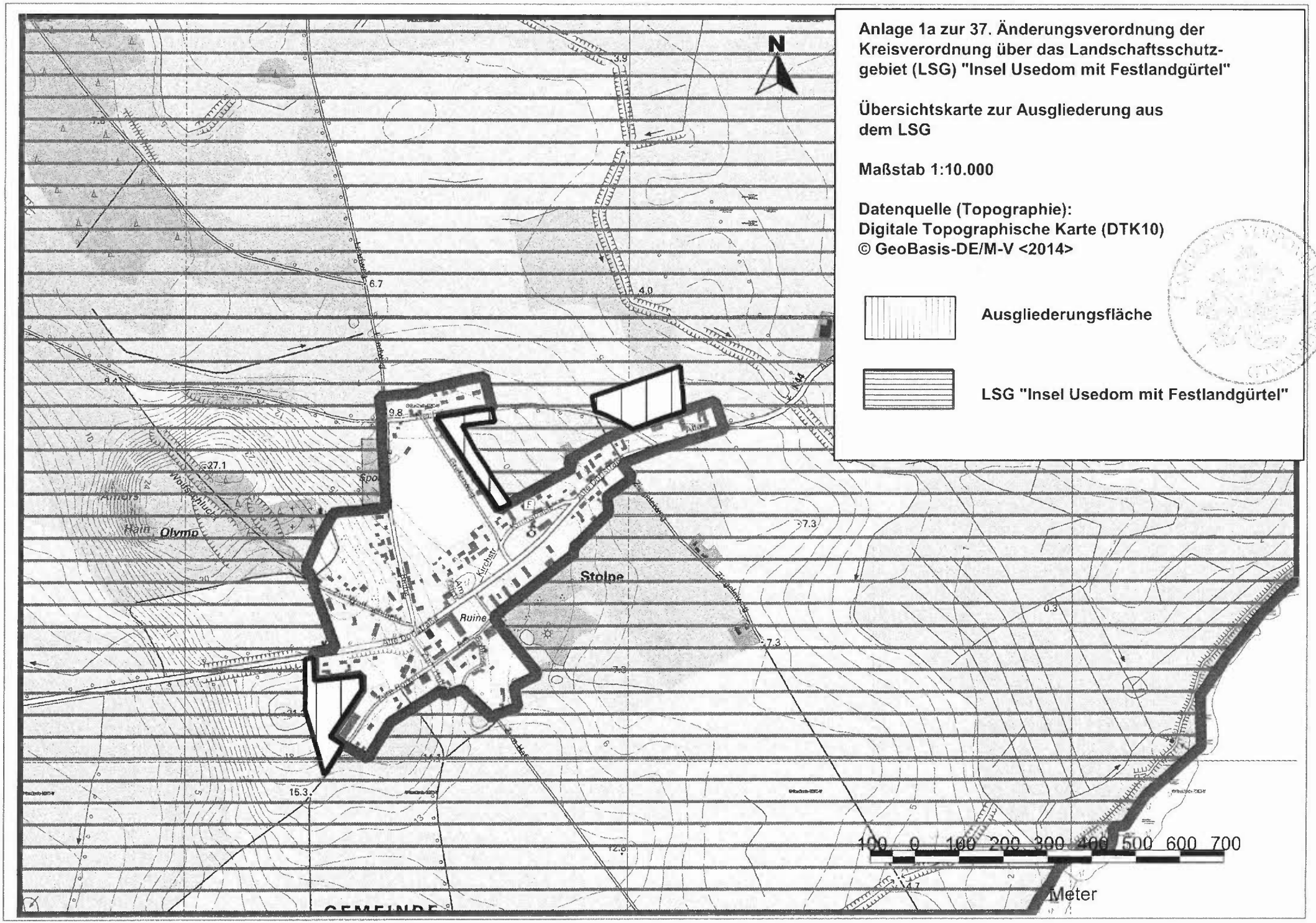

Anlage 1a zur 37. Änderungsverordnung der Kreisverordnung über das Landschaftsschutzgebiet (LSG) "Insel Usedom mit Festlandgürtel"

Übersichtskarte zur Ausgliederung aus dem LSG

Maßstab 1:10.000

Datenquelle (Topographie):
Digitale Topographische Karte (DTK10)
© GeoBasis-DE/M-V <2014>

Ausgliederungsfläche

LSG "Insel Usedom mit Festlandgürtel"

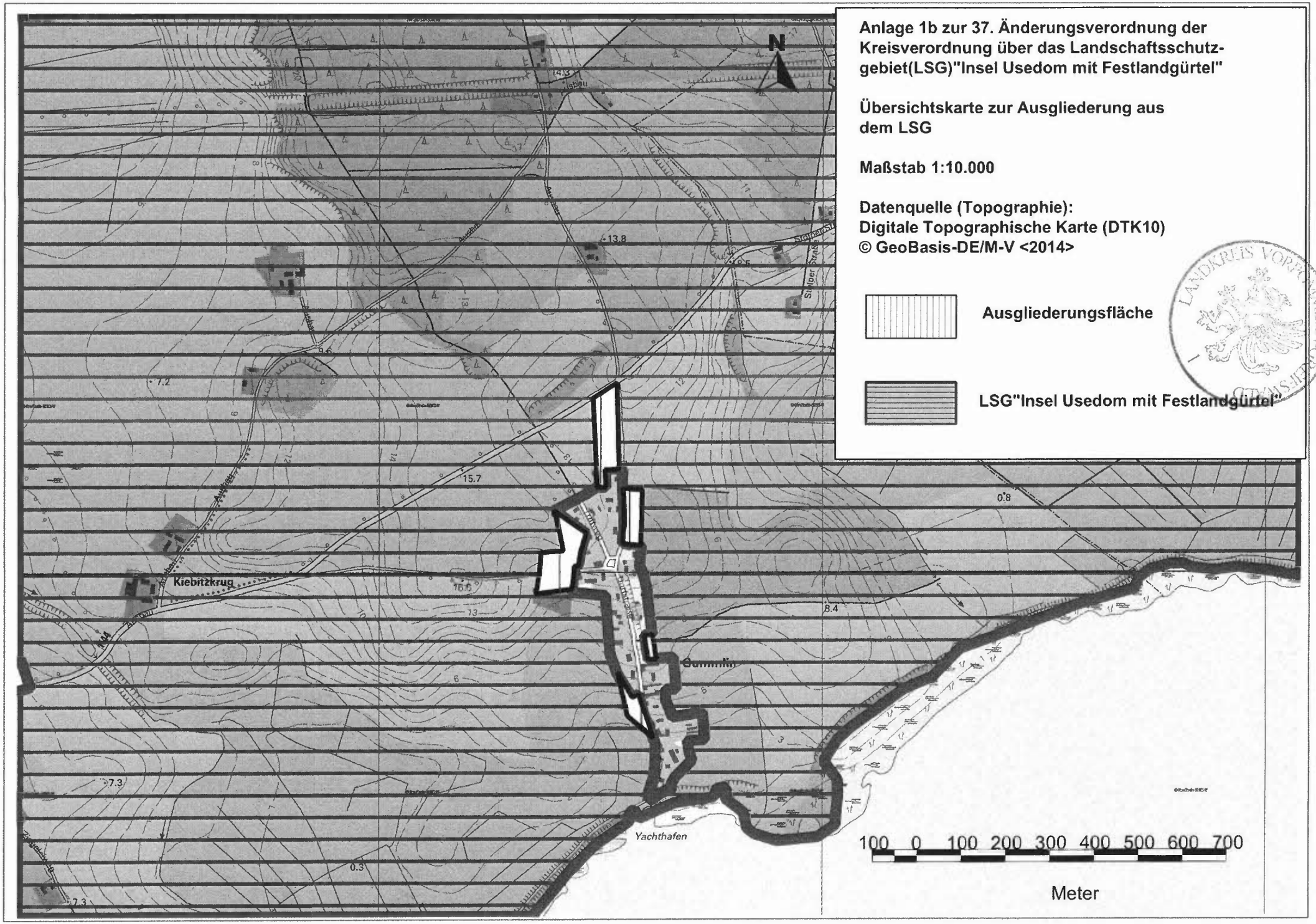

Anlage 1b zur 37. Änderungsverordnung der Kreisverordnung über das Landschaftsschutzgebiet(LSG)"Insel Usedom mit Festlandgürtel"

Übersichtskarte zur Ausgliederung aus dem LSG

Maßstab 1:10.000

Datenquelle (Topographie):
Digitale Topographische Karte (DTK10)
© GeoBasis-DE/M-V <2014>

Ausgliederungsfläche

LSG"Insel Usedom mit Festlandgürtel"

LANDKREIS VORPOMMERN-GREIFSWALD

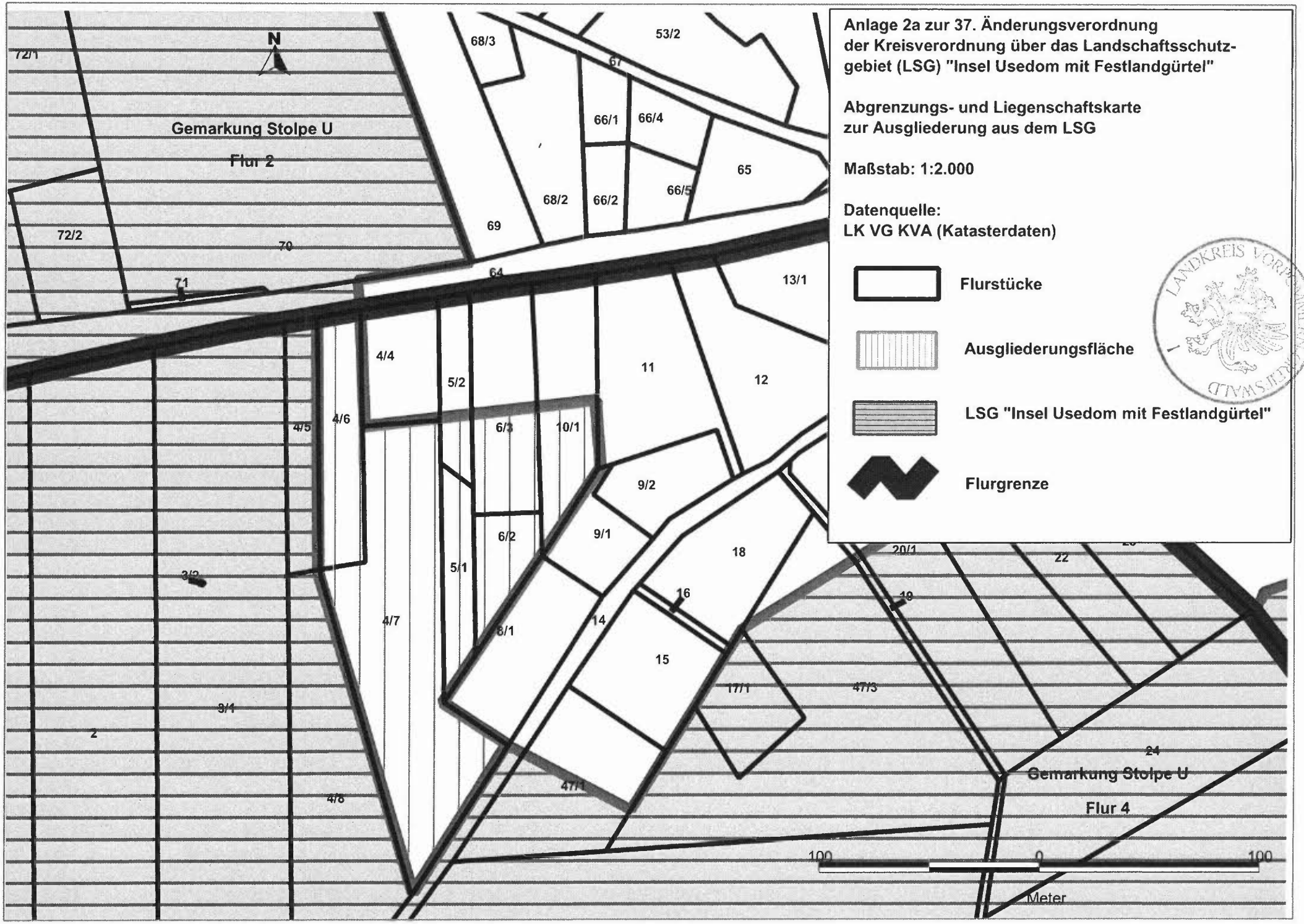
Anlage 2a zur 37. Änderungsverordnung
der Kreisverordnung über das Landschaftsschutzgebiet (LSG) "Insel Usedom mit Festlandgürtel"
Abgrenzungs- und Liegenschaftskarte
zur Ausgliederung aus dem LSG
Maßstab: 1:2.000
Datenquelle:
LK VG KVA (Katasterdaten)
Flurstücke
Ausgliederungsfläche
LSG "Insel Usedom mit Festlandgürtel"
Flurgrenze
N
Gemarkung Stolpe U
Flur 2
Gemarkung Stolpe U
Flur 4
100
0
100
Meter
72/1
72/2
70
71
68/3
53/2
67
66/1
66/4
65
68/2
66/2
66/5
69
64
13/1
4/4
5/2
11
12
4/5
4/6
6/3
10/1
9/2
6/2
9/1
18
20/1
22
5/1
16
19
4/7
6/1
14
15
17/1
47/3
3/1
2
24
47/1
4/8

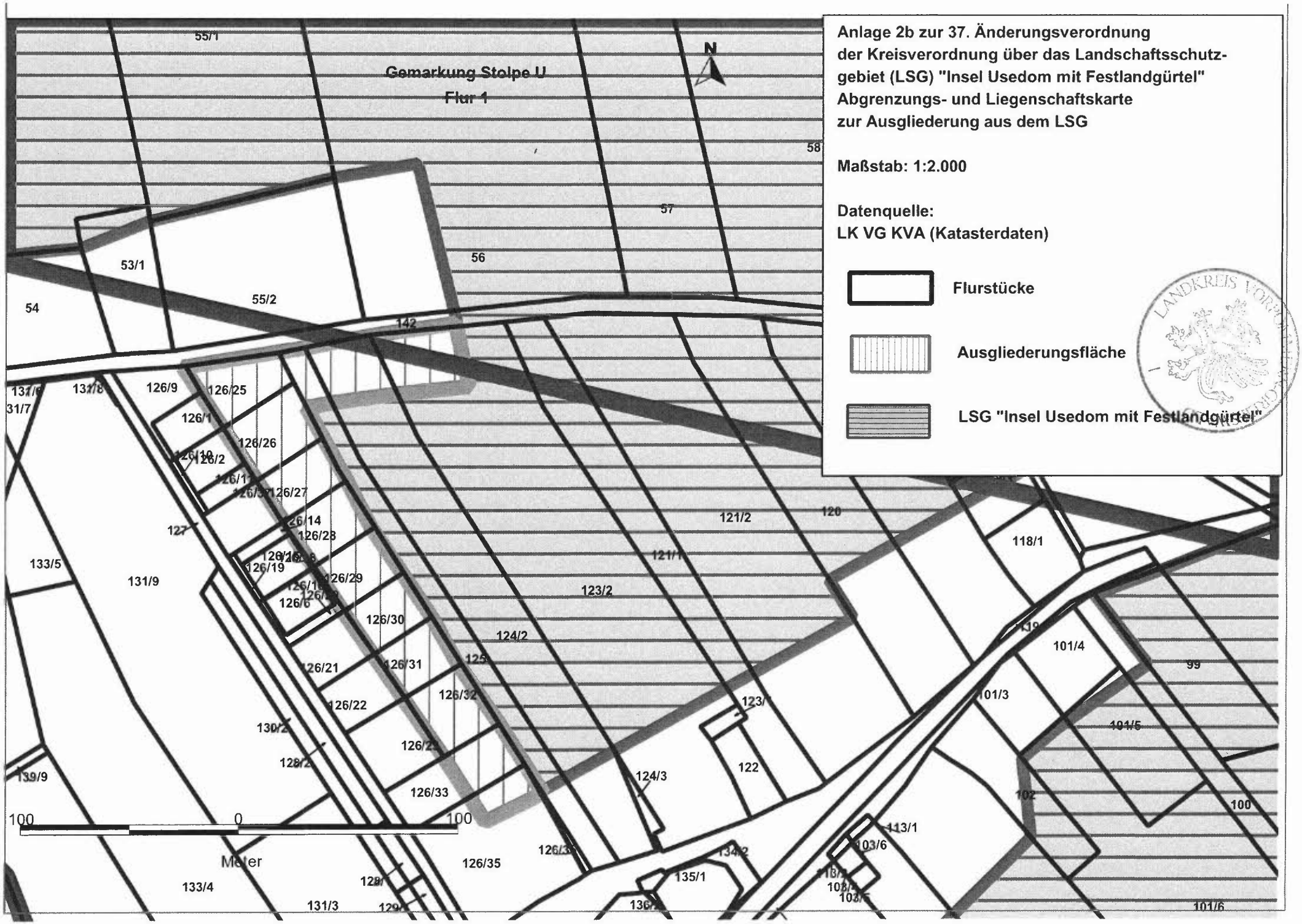
Gemarkung Stolpe U
Flur 1
N
Anlage 2b zur 37. Änderungsverordnung
der Kreisverordnung über das Landschaftsschutz-
gebiet (LSG) "Insel Usedom mit Festlandgürtel"
Abgrenzungs- und Liegenschaftskarte
zur Ausgliederung aus dem LSG
Maßstab: 1:2.000
Datenquelle:
LK VG KVA (Katasterdaten)
Flurstücke
Ausgliederungsfläche
LSG "Insel Usedom mit Festlandgürtel"
100 0 100
Meter

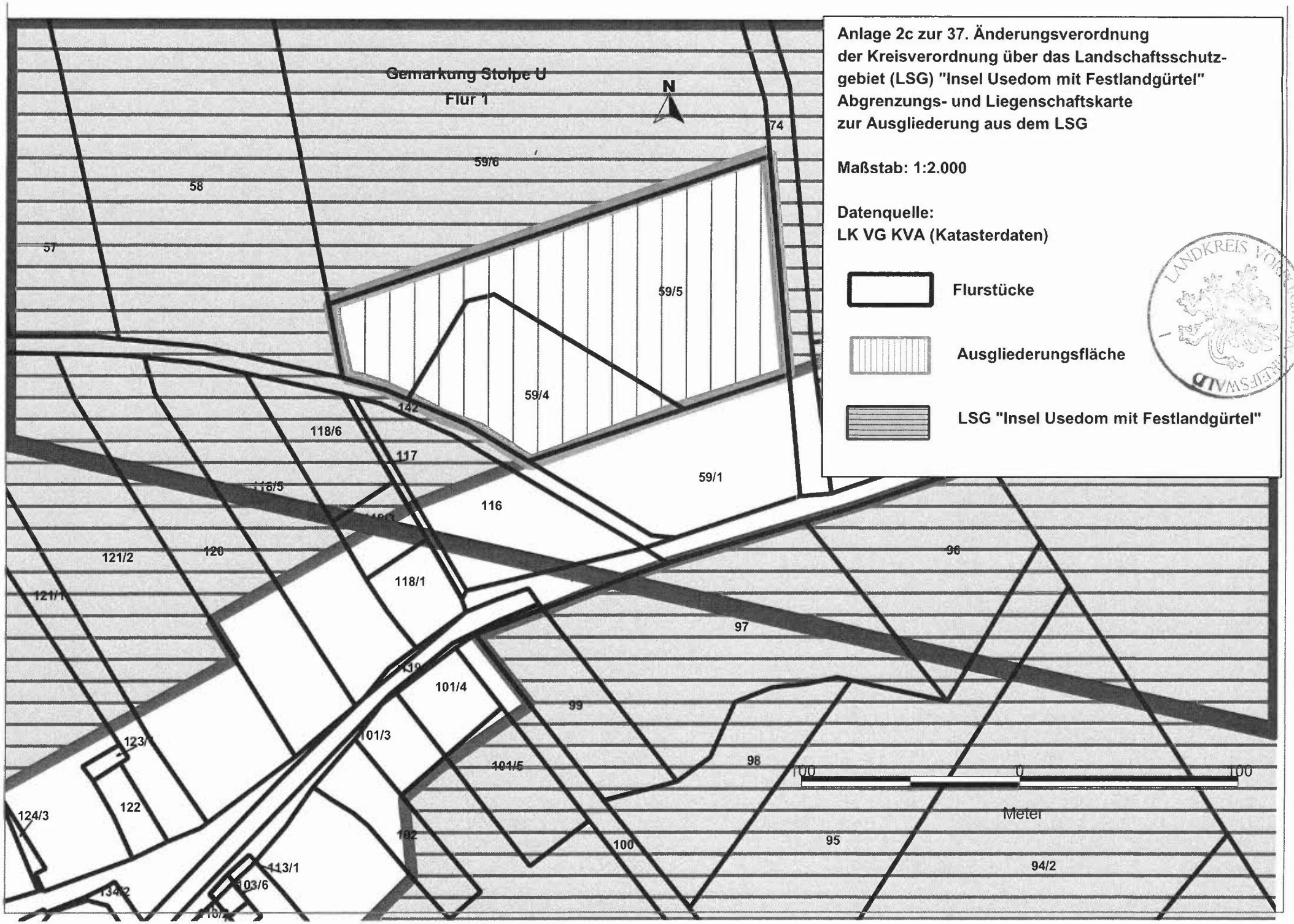
Gemarkung Stolpe U
Flur 1
N
74
59/6
58
57
59/5
59/4
142
118/6
117
59/1
118/5
116
121/2
120
96
118/1
121/1
97
101/4
99
101/3
123/1
101/5
98
122
124/3
102
100
95
113/1
94/2
103/6
134/2
100
0
100
Meter
Anlage 2c zur 37. Änderungsverordnung
der Kreisverordnung über das Landschaftsschutz-
gebiet (LSG) "Insel Usedom mit Festlandgürtel"
Abgrenzungs- und Liegenschaftskarte
zur Ausgliederung aus dem LSG
Maßstab: 1:2.000
Datenquelle:
LK VG KVA (Katasterdaten)
Flurstücke
Ausgliederungsfläche
LSG "Insel Usedom mit Festlandgürtel"
LANDKREIS VORPOMMERN-GREIFSWALD

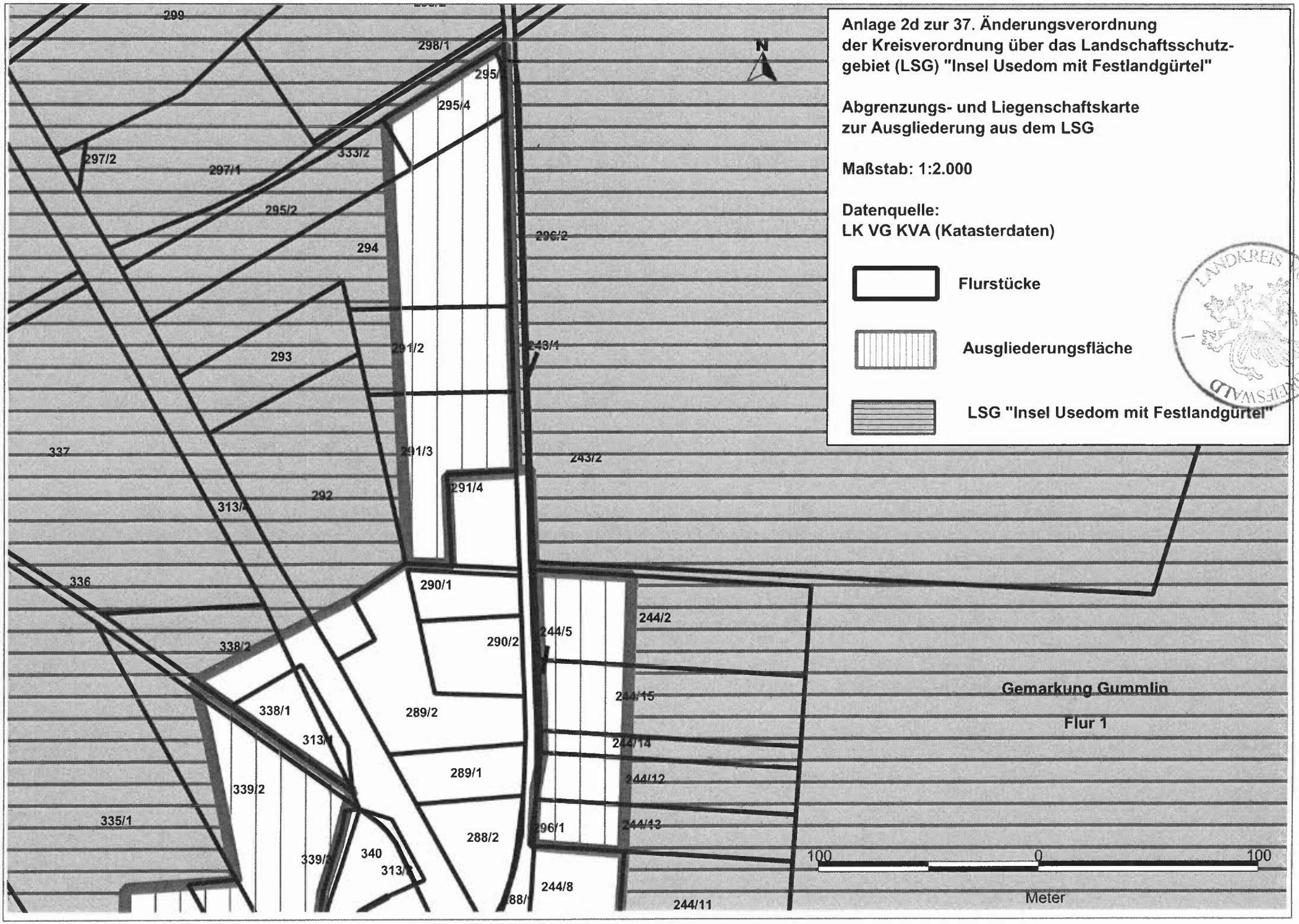
Anlage 2d zur 37. Änderungsverordnung
der Kreisverordnung über das Landschaftsschutzgebiet (LSG) "Insel Usedom mit Festlandgürtel"
Abgrenzungs- und Liegenschaftskarte
zur Ausgliederung aus dem LSG
Maßstab: 1:2.000
Datenquelle:
LK VG KVA (Katasterdaten)
Flurstücke
Ausgliederungsfläche
LSG "Insel Usedom mit Festlandgürtel"
N
Gemarkung Gummlin
Flur 1
100
0
100
Meter
299
298/1
295/4
297/2
297/1
333/2
295/2
294
296/2
293
291/2
243/4
337
291/3
243/2
292
291/4
336
290/1
244/2
290/2
244/5
338/2
244/15
338/1
289/2
244/14
289/1
339/2
335/1
288/2
244/8
340
244/11

Anlage 2e zur 37. Änderungsverordnung
der Kreisverordnung über das Landschaftsschutzgebiet (LSG) "Insel Usedom mit Festlandgürtel"
Abgrenzungs- und Liegenschaftskarte
zur Ausgliederung aus dem LSG
Maßstab: 1:2.000
Datenquelle:
LK VG KVA (Katasterdaten)
Flurstücke
Ausgliederungsfläche
LSG "Insel Usedom mit Festlandgürtel"
Gemarkung Gummlin
Flur 1
100
0
100
Meter
338/2
290/2
338/1
289/2
289/1
339/2
335/1
288/2
340
335/2
341
377
343
375
346
244/8
244/11
286/1
285/1
284
283
279
281
276
275
274
244/10
344
345
348/2
347/2
347/1
273/1
272
257
258
271
348/1
287/4
374
349/1
352/12
270
350
352/8

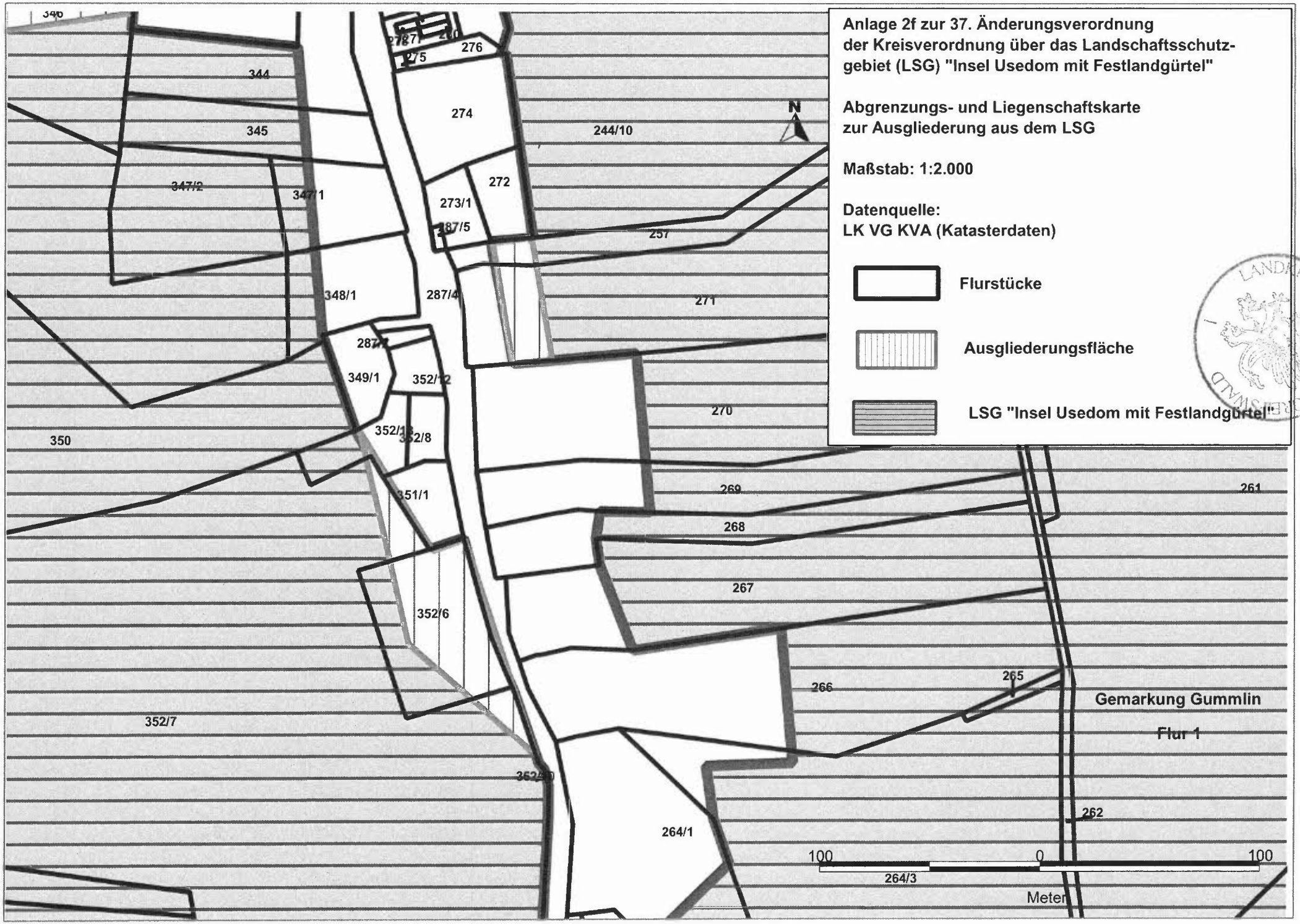
Anlage 2f zur 37. Änderungsverordnung
der Kreisverordnung über das Landschaftsschutzgebiet (LSG) "Insel Usedom mit Festlandgürtel"
Abgrenzungs- und Liegenschaftskarte
zur Ausgliederung aus dem LSG
Maßstab: 1:2.000
Datenquelle:
LK VG KVA (Katasterdaten)
Flurstücke
Ausgliederungsfläche
LSG "Insel Usedom mit Festlandgürtel"
N
Gemarkung Gummlin
Flur 1
100
0
100
Meter
346
344
345
347/2
347/1
348/1
349/1
350
351/1
352/7
352/6
352/8
287/4
287/5
273/1
272
274
276
275
244/10
257
271
270
269
268
267
266
265
262
264/1
264/3
261